

INVESTOR

## Správa a údržba silnic Jihomoravského kraje


příspěvková organizace kraje  
Žerotínovo náměstí 449/3, Veveří  
602 00 Brno



E

SOUŘADNICOVÝ SYSTÉM: S-JTSK

VÝŠKOVÝ SYSTÉM: Bpv

VEDOUCÍ PROJEKTANT	Ing. Martin ŘEHULKA	<i>Řehulka</i>	 Projekční kancelář PRIS spol. s r.o. OSOVA 20, 625 00 BRNO tel. / fax 547 212 053, e-mail info@pris.cz		
ODPOVĚDNÝ PROJEKTANT	Ing. Dagmar KLAJMONOVÁ	<i>Klajm. /</i>			
ZODPOVĚDNÝ PROJEKTANT	Ing. Miroslava STAŠOVÁ	<i>Štašová</i>			
VYPRACOVAL	Ing. Miroslava STAŠOVÁ	<i>Štašová</i>			
KONTROLOVAL	Ing. Jiří ŠRUBAŘ	<i>Rubar</i>			
KRAJ	JIHOMORAVSKÝ	OBJEDNATEL DOKUMENTACE	SÚS Jihomoravského kraje, p.o.k.	DATUM	09/2019
AKCE	III/384 4 Stará dálnice, úsek Veselka - křižovatka Žebětínská, Kohoutovická			FORMÁT	
				MĚŘÍTKO	
				STUPEŇ	DSP/PDPS
				ČÍS. ZAKÁZKY	19037
				ARCHIVNÍ ČÍS.	
OBJEKT	DOKLADOVÁ ČÁST			ČÍS. SOUPRAVY	ČÍS. VÝKRESU



## **Seznam dokladů**

Název akce: **III/3844 Stará dálnice, úsek Veselka-křižovatka Žebětínská, Kohoutovická**

Stupeň: **DSP/PDPS**

### **Oprávnění k činnosti:**

- 1 Plná moc k zastupování
- 2 Doklady o autorizaci
- 3 Výpis z živnostenského rejstříku
- 4 Certifikát ISO 9001

### **Vyjádření o existenci sítí a stanoviska k záměru:**

- 5 Brněnské vodárny a kanalizace, a.s.
- 6 ČEPS, a.s.
- 7 CETIN a.s.
- 8 Dial Telecom, a.s.
- 9 E.ON Distribuce, a.s.
- 10 FASTER CZ spol. s r.o.
- 11 GasNet, s.r.o.
- 12 Itself s.r.o.
- 13 MO-SEM
- 14 NetDataComm, s.r.o.
- 15 Nivelační body
- 16 Orion Trade spol. s r.o. (zastoupená NetDataComm, s.r.o.)
- 17 SMART Comp. A.s. (netbox)
- 18 SÚS JMK p.o.k.
- 19 Telia Carrier Czech Republic a.s.
- 20 T-mobile Czech Republic a.s.
- 21 UPC Česká republika, s.r.o.
- 22 Vírský oblastní vodovod, sdružení měst, obcí a svazů obcí
- 23 Vodafone Czech Republic a.s.
- 24 Vodárenská a.s.

### **Vyjádření a stanoviska k záměru:**

- 30 KÚ Jihomoravského kraje, Odbor dopravy
- 31 Městský úřad Šlapanice, OŽP, souhrnné stanovisko
- 32 Městský úřad Šlapanice, Odbor výstavby
- 33 Obec Troubsko
- 34 DPMB

### **Záznamy z jednání a výrobních výborů:**

- Z1 Záznam z výrobního výboru 23. 4. 2019
- Z2 Záznam z výrobního výboru 18. 6. 2019



Příloha č. 2

## PLNÁ MOC

### ZMOCNITEL

#### Správa a údržba silnic Jihomoravského kraje, příspěvková organizace kraje

sídlem Žerotínovo náměstí 449/3, 602 00 Brno  
zapsaná v OR u Krajského soudu v Brně  
zastoupena Ing. Zdeňkem Komůrkou, ředitelem

IČO: 709 32 581  
sp. zn. Pr 287

zmocňuje

### ZMOCNĚNCE

#### Projekční kancelář PRIS spol. s r.o.

sídlem Osová 20, 625 00 Brno  
zapsaná v OR u Krajského soudu v Brně  
zastoupena Ing. Martinem Řehulkou, jednatelem společnosti

IČO: 469 74 806  
sp. zn. C7545

k jednání s fyzickými i právnickými osobami, orgány státní správy a samosprávy za účelem získání podkladů, dokladů a stanovisek potřebných pro získání souhlasu s udržovacími pracemi na stavbu:

### „III/384 4 Stará dálnice, úsek Veselka – křižovatka Žebětínská, Kohoutovická - DSP/PDPS, IČ, SP, AD“

Zmocněnec je oprávněn jednat s fyzickými i právnickými osobami svým jménem. Doklady a stanoviska musí být vydány na jméno zmocnitele.

Zmocněnec je oprávněn udělit plnou moc v rozsahu této plné moci jiné osobě; takovou osobou může být pouze zaměstnanec zmocněnce.

04-04-2019

V Brně, dne .....

*Správa a údržba silnic  
Jihomoravského kraje,  
příspěvková organizace kraje  
Žerotínovo náměstí 449/3, 602 00 BRNO  
IČO: 709 32 581 (2)ř*

**Ing. Zdeněk Komůrka**

ředitel

Správa a údržba silnic Jihomoravského kraje,  
příspěvková organizace kraje

Zmocnění přijímám

*Martin Řehulka*  
**Projekční kancelář PRIS spol. s r.o.**  
Osová 20, 625 00 Brno  
IČ: 46 97 48 06  
DIČ: CZ46974806

Jednatel spol.

Projekční kancelář PRIS spol. s r.o.



# OSVĚDČENÍ O AUTORIZACI

číslo 41550

vydané

Českou komorou autorizovaných inženýrů a techniků  
činných ve výstavbě  
podle zákona ČNR č. 360/1992 Sb., ve znění pozdějších předpisů

**Ing. Dalibor Diviš**

jméno a příjmení

860825/4149

rodné číslo

je

**autorizovaným inženýrem**

v oboru

**dopravní stavby**

V seznamu autorizovaných osob vedeném ČKAIT je veden pod číslem

**1006480**

a je oprávněn užívat autorizační razítko, jehož kontrolní otisk  
je uveden zde:



Autorizace je udělena ke dni **09.05.2018**



  
Ing. Pavel Křeček  
předseda ČKAIT



**Magistrát města Brna**  
Živnostenský úřad města Brna  
Malinovského nám. 3, 601 67 Brno

Č. j.: **ZUMB/30421/2009/Fe/3**

## Výpis z živnostenského rejstříku

---

Obchodní firma: **Projekční kancelář PRIS spol. s r.o.**  
Sídlo: **Osová 717/20, 625 00, Brno - Starý Lískovec**  
Identifikační číslo: **46974806**

---

### *Živnostenské oprávnění č. 1*

Předmět podnikání: **Projektová činnost ve výstavbě**  
Vznik oprávnění: **19.10.1992**  
Doba platnosti oprávnění: **na dobu neurčitou**

---

### *Živnostenské oprávnění č. 2*

Předmět podnikání: **Výroba, obchod a služby neuvedené v přílohách 1 až 3 živnostenského zákona**  
Obory činnosti: **Vydavatelské činnosti, polygrafická výroba, knihařské a kopírovací práce**  
**Zprostředkování obchodu a služeb**  
**Velkoobchod a maloobchod**  
**Poradenská a konzultační činnost, zpracování odborných studií a posudků**  
**Příprava a vypracování technických návrhů, grafické a kresličské práce**  
Vznik oprávnění: **19.10.1992**  
Doba platnosti oprávnění: **na dobu neurčitou**

---

Úřad příslušný podle § 71 odst. 2 živnostenského zákona: **Magistrát města Brna**

V Brně dne 16.11.2009



*Fenclová*  
JUDr. Dobromila Macháčková  
vedoucí Živnostenského úřadu města Brna  
v z. Ing. Jiřina Fenclová





**STAVCERT**

Praha, spol. s r. o.

U Výstaviště 3, Praha 7

**CERTIFIKAČNÍ ORGÁN PROVÁDĚJÍCÍ CERTIFIKACI  
SYSTÉMŮ MANAGEMENTU**

akreditovaný Českým institutem pro akreditaci, o.p.s. (ČIA)

ČIA je signatářem multilaterální dohody EA a IAF o vzájemném uznávání



vydává

# CERTIFIKÁT

pro

**Projekční kancelář PRIS spol. s r.o.**

Osová 20, 625 00 Brno

IČ: 46974806

Tímto certifikátem se potvrzuje, že zavedený a udržovaný

**system managementu kvality**

pro

**projektovou činnost v investiční výstavbě**

odpovídá požadavkům

**ČSN EN ISO 9001:2009**

**Certifikát č. QMS-4006/2017**

*První certifikace: 2.prosince 1998*

**V Praze dne 19.1.2017**



**Platnost do 19.1.2020**

Ing. Pavel Florian  
jednatel





## Brněnské vodárny a kanalizace, a.s.

Pisárecká 555/1a, Pisárky, 603 00 Brno

Subjekt je zapsán v obchodním rejstříku Krajského soudu v Brně, oddíl B, vložka 783  
IČ 46347275

### Žádost o poskytnutí údajů o prostorové poloze vodohospodářské infrastruktury provozované akciovou společností Brněnské vodárny a kanalizace, a.s. (dále jen BVK)

Číslo jednací 721/010120/2019/DKu

Žadatel: Projektční kancelář PRIS spol. s r.o.

Osová 717/20 625 00 BRNO

Za žadatele vyřizuje: Soňa Straková

Investor/Stavebník:

Název akce, ke které má být podklad vydán:

III/384 4 Stará dálnice, úsek Veselka – křižovatka Žebětínská, Kohoutovická / III-384 4 Stará dálnice, větev křižovatky s III-384 2

Žádám o poskytnutí údajů o prostorové poloze vodohospodářské infrastruktury, která je provozována vaší akciovou společností v lokalitě:

Brno, Troubsko

Bosonohy, Žebětín, Troubsko

viz příloha

město, obec

ulice

katastrální území

parcelní číslo

Ve formě: grafické

V měřítku: 1:2000

Pojmem vodohospodářská infrastruktura je označen soubor staveb vodovodů a kanalizací včetně objektů, napájecích a sdělovacích kabelů a dalších zařízení.

#### Účel poskytnutí údajů:

<input checked="" type="checkbox"/>	Podání informace o existenci vodohospodářské infrastruktury ve správě BVK (mapový podklad) nebo Podklady pro Územně analytické podklady	
<input type="checkbox"/>	Podklady ke stavbě na vodohospodářské infrastruktuře	<input type="checkbox"/> Studie, přípravná dokumentace
		<input type="checkbox"/> Projekt pro územní řízení
		<input type="checkbox"/> Projekt pro stavební řízení
<input type="checkbox"/>	Podklady k jiné stavbě (mimo vodohosp. infrastrukturu)	<input type="checkbox"/> Projekt pro územní řízení
		<input type="checkbox"/> Projekt pro stavební řízení

#### Stanovisko ze strany BVK:

<input checked="" type="checkbox"/>	V zájmovém území se nenachází vodohospodářská infrastruktura ve správě BVK (viz přiložený mapový podklad).
<input type="checkbox"/>	Potvrzujeme existenci vodohospodářské infrastruktury ve správě BVK v dané lokalitě (poloha viz přiložený mapový podklad).
	Podklad o poloze vodohospodářské infrastruktury nenahrazuje vytýčení sítě. Vytýčení pro Vás v případě potřeby zajistí BVK na základě objednávky. Pokud požadujete podrobnější údaje o objektech sítě, zajistí Vám je BVK na základě objednávky.

Poznámka:

Žadateli byl odeslán situační výkres ve formátu PDF odpovídající tisku na formát A0

v měřítku 1:2000 - v zájmovém území se nenachází vodohospodářská infrastruktura ve správě BVK.

Žadateli byly poskytnuty tyto podklady: grafické

formát/počet kusů A0/1

/

V Brně dne: 20.5.2019

Cena celkem

Vydal: Ing. Kutálek / 543 433 201

Převzal:

Brněnské vodárny a kanalizace, a.s.  
Pisárecká 555/1a, Pisárky, 603 00 Brno  
technická dokumentace

Útvar vodohospodářského rozvoje

Podpis žadatele

Brněnské vodárny a kanalizace, a.s. Vás tímto informují, že zpracovávají Vámi poskytnuté osobní údaje pro účely vyřízení Vašeho požadavku. Bližší informace o zpracování osobních údajů poskytuje společnost Brněnské vodárny a kanalizace, a.s. na svých internetových stránkách [www.bvk.cz](http://www.bvk.cz) a v sídle společnosti.

Došlo: 11.6.2019  
Č.j.: 1380/2019  
Číslo zakázky: 19037  
Vyřizuje: STRAKOVA

PRIS spol. s r.o.  
Osová 717/20  
625 00 Brno

Váš dopis značka / ze dne	Naše značka	Vyřizuje / linka	Místo odeslání / dne
23031/ 13.5.2019	40/BRN/555/19/ Dv	Dvořáček P./ +420 511 105 635	Brno 5.6.2019



**Věc: III/3844 Stará dálnice, úsek Veselka – křižovatka Žebětínská, Kohoutovická**

**Toto vyjádření slouží pouze pro potřeby podání informací žadateli a není souhlasem s umístěním stavby a ani souhlasem s činností v ochranném pásmu vedení 220kV a 400kV dle § 46 odst. 11 zákon č. 458/2000 Sb., energetický zákon v platném znění.**

Přes zájmové řešené území prochází nadzemní vedení v naší správě. Jedná se o vedení přenosové soustavy 400 kV s provozním označením **V423 mezi p.b. 867-868**. Tato vedení požívá právní ochrany jako obecně prospěšné zařízení zřizované a provozované ve veřejném zájmu. K jeho ochraně je zákonem stanovené ochranné pásmo, jehož **celková šíře u V423 je 76m**. V tomto ochranném pásmu je zakázáno navyšovat výšku terénu, nivelitu komunikace a její rozšíření, stavět objekty, pracovat s lanovými stroji, vysazovat porost atd. Všechny podmínky jsou uvedeny viz níže. Žádáme Vás pro náš Souhlas o zaslání projektové dokumentace.

- Přenosová soustava je dle § 432 občanského zákoníku provozem zvlášť nebezpečným a zákon č. 458/2000 Sb., energetický zákon v platném znění těmto zařízením poskytuje zvláštní ochranu. K zajištění jejich spolehlivého a bezpečného provozu, je zákonem zaveden institut zvláštní ochrany spočívající v definici tzv. ochranného pásma. Ochranné pásmo tohoto vedení je stanoveno zákonem č. 458/2000 Sb., energetickým zákonem v platném znění (dále jen energetický zákon) a je definováno jako souvislý prostor vymezený svislými rovinami vedenými po obou stranách vedení ve vodorovné vzdálenosti 15 m (pro 220 kV) a 20 m (pro 400 kV) od krajního vodiče na každou stranu měřené kolmo na vedení (pro vedení vystavěná po 1.1.1995). Vzhledem k tomu, že stávající vedení bylo postaveno před nabytím účinností výše uvedeného zákona, šířka jeho ochranného pásma je ve smyslu § 98, odst. 2 energetického zákona stanovena dle původního právního předpisu, tj. zákona č. 79/57 Sb., elektrizační zákon, **na 20 m (pro 220 kV) a 25 m (pro 400 kV) od krajního vodiče na každou stranu měřeno kolmo na vedení.**

- Činnost v ochranném pásmu vedení velmi vysokého napětí (vvn) a zvlášť vysokého napětí (zvn) je omezena v rozsahu § 46 odst. 8 až 10 energetického zákona. Činnost a záměry v ochranném pásmu nesmí ztížit přístup energetických provozovatelů k těmto zařízením. V ochranném pásmu elektrického vedení je zakázáno zřizovat bez souhlasu vlastníka vedení stavby či umísťovat konstrukce a jiná podobná zařízení, uskladňovat hořlavé nebo výbušné látky, provádět zemní práce apod., jakož i **vysazovat chmelnice a nechávat růst porosty nad výšku 3 m.**

#### **Dále je v ochranném pásmu zakázáno zejména:**

1. Zřizovat bez souhlasu vlastníka stavby či umísťovat konstrukce či jiná zařízení nebo provádět zemní práce, jakož i uskladňovat hořlavé a výbušné látky.
2. Vršit materiály a zeminu tak, že by se osoby mohly přiblížit tělem, náradím nebo strojem blíže k fázovým vodičům, než je bezpečná vzdálenost podle ČSN EN 50110-1. Provádět činnosti, které by mohly ohrozit spolehlivost a bezpečnost a provozu venkovního vedení, nebo ohrožení osob, zvířat a majetku např. parkoviště, odstavné plochy atd.
3. V ochranném pásmu je zakázáno vysazovat chmelnice a nechávat růst porost nad výšku 3m.
4. Pojíždět pod elektrickým vedením tak vysokými vozidly, náklady nebo stroji, že by mohlo dojít k přiblížení fázovým vodičům blíže, než stanoví ČSN EN 50110-1.
5. Používat mechanismů s lanovými pohony, pokud nejsou zajištěny proti vymrštění při jejich přetržení.
6. Používat zařízení pro rozstřikování vody, u kterých je možnost nebezpečného přiblížení vodního paprsku s fázovými vodiči vedení.
7. Pod vedením 220 kV a 400 kV se zdržovat se stroji a dopravními prostředky dobu delší než nezbytně nutnou – ochrana před účinky elektromagnetického pole 50 Hz v pásmu vlivu zařízení elektrizační soustavy.
8. Sklápění automobilů, používání mechanismů i s pracovní polohou vyšší než 4 m.
9. Další ovlivňující faktory jsou zajištění mechanické bezpečnosti zařízení umístěného přímo pod vodiči, tj. ochrana před pádem námrazy z vodičů v zimních měsících nebo havarijního stavu při přetržení vodiče či izolátorových závěsů nebo destrukce stožáru. V neposlední řadě se jedná o bezpečnost osob, které se budou pohybovat pod fázovými vodiči.
10. Při stavbě silnice, úpravě terénu nesmí být navýšena niveleta - musí být zachována stávající výška v místě křížení s el. vedením a jejich ochranných pásmech. Při zvýšení je nutné přepočítat dané křížení, aby vyhovovalo daným normám.
11. Při zemních pracích nesmí být narušena stabilita stožárů nebo jejich zemnicí soustava.
12. Vodivé ploty, drátěné vinice, svodidla v ochranném pásmu el. vedení je nutno uzemnit s odporem uzemnění do 500 Ω.

13. Provádět činnosti, které by znemožňovaly nebo podstatně znesnadňovaly přístup zařízením ČEPS, a.s.
14. Upozorňujeme Vás, že ČEPS, a.s. nepřijímá žádnou odpovědnost v případě porušení výše uvedených zákonů a předpisů.
15. Při změně v projektu, je nutné provedenou změnu z hlediska spolehlivého provozu el. vedení a bezpečnosti při pracích v ochranném pásmu vedení konzultovat s ČEPS, a.s.
16. Dovolujeme si v této souvislosti upozornit na ust. § 98 odst. 4 energetického zákona, podle kterého „oprávnění k cizím nemovitostem, jakož i omezení jejich užívání, která vznikla před účinností tohoto zákona, zůstávají nedotčena“.
17. Případné přeložky nebo úpravy vedení přenosové soustavy je nutné realizovat v souladu § 47 energetického zákona.
18. Upozorňujeme na výskyt el. pole a magnetické indukce vedení 220 kV a 400 kV, která mají vliv na ocelová potrubí, na zabezpečovací vedení a zařízení drah, na telekomunikační obvody a další objekty v blízkosti vedení např. ocelové ploty, svodidla atd.

V ochranném pásmu stávajících vedení není možné bez písemného souhlasu zřizovat žádné nadzemní objekty. Rovněž je zakázáno v ochranném pásmu vedení provádět vrty. Pokud to technické a bezpečnostní podmínky umožňují a nedojde-li k ohrožení života, zdraví, majetku nebo bezpečnosti osob, může fyzická či právnická osoba provozující příslušné části elektrizační soustavy nebo provozovatel přímého vedení udělit dle § 46 energetického zákona písemný souhlas s činností v ochranném pásmu. Souhlas, který musí obsahovat podmínky, za kterých byl udělen, se připojuje k návrhu na územní rozhodnutí nebo k žádosti o stavební povolení; stavební úřad podmínky souhlasu nepřezkoumává. Bez uděleného souhlasu není možné v ochranném pásmu elektrického vedení provádět zákonem zakázané činnosti.

S pozdravem

**čeps**

ČEPS, a.s.  
Elektrárenská 774/2  
101 52 Praha 10  
DIČ: CZ25702556

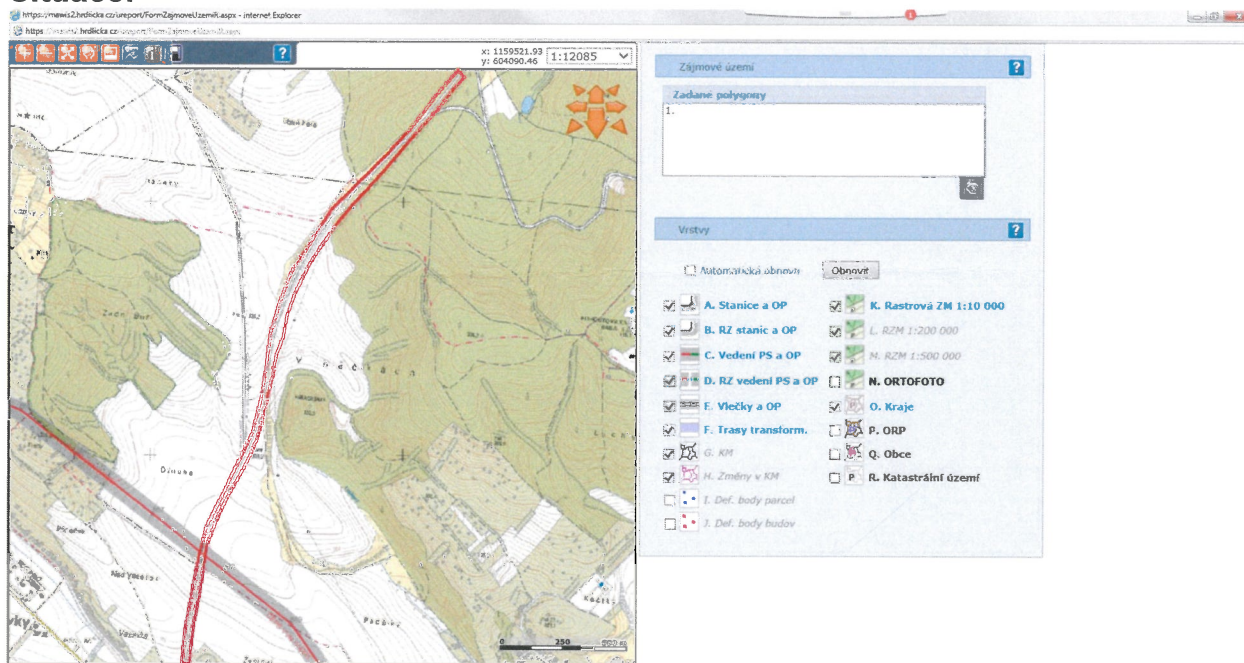
(16)

Ing. Ladislav Paul

Vedoucí odboru

Správa energetického majetku a dokumentace oblast Východ

### Situace:





**VYJÁDŘENÍ O EXISTENCI SÍTĚ ELEKTRONICKÝCH KOMUNIKACÍ  
společnosti Česká telekomunikační infrastruktura a.s.  
(„Vyjádření“)**

**A VŠEOBECNÉ PODMÍNKY OCHRANY SÍTĚ ELEKTRONICKÝCH KOMUNIKACÍ  
společnosti Česká telekomunikační infrastruktura a.s.  
(„Všeobecné podmínky ochrany SEK“)**

toto Vyjádření a Všeobecné podmínky ochrany SEK je vydané dle ustanovení § 101 zákona č. 127/2005 Sb., o elektronických komunikacích a o změně některých souvisejících zákonů, v účinném znění („**Zákon o elektronických komunikacích**“), a dle ustanovení § 161 zákona č. 183/2006 Sb., o územním plánování a stavebním řádu, v účinném znění („**Stavební zákon**“), a dle příslušných ustanovení zákona č. 89/2012 Sb., občanský zákoník, v účinném znění („**Občanský zákoník**“)

**Číslo jednací: 630578/19**

**Číslo žádosti: 0119 460 913 („Žádost“)**

Název akce („ <b>Stavba</b> “)	III/384 4 Stará dálnice, úsek Veselka ? křižovatka Žebětínská, Kohoutovická	
Důvod vydání Vyjádření („ <b>Důvod vyjádření</b> “)	Informace o poloze sítě	
<b>Žadatel</b>	Projekční kancelář PRIS spol. s r.o.	
<b>Stavebník</b>	Projekční kancelář PRIS spol. s r.o.	
<b>Zájmové území</b>	Okres	Brno-město, Brno-venkov
	Obec	Brno, Troubsko
	Kat. území / č. parcely	Troubsko; Žebětín; Bosonohy
<b>Platnost Vyjádření</b>	<b>13. 5. 2021 („Den konce platnosti Vyjádření“)</b>	

Žadatel Žádostí určil a vyznačil Zájmové území, jakož i určil Důvod Vyjádření.

Na základě určení a vyznačení Zájmového území Žadatelem a na základě určení Důvodu Vyjádření vydává společnost Česká telekomunikační infrastruktura a.s. následující Vyjádření:

**Dojde ke střetu** se sítí elektronických komunikací (dále jen „**SEK**“) společnosti **Česká telekomunikační infrastruktura a.s.**

- (I) Na Žadatelem určeném a vyznačeném Zájmovém území se vyskytuje SEK společnosti Česká telekomunikační infrastruktura a.s.; a
- (II) Stavebník nebo jím pověřená třetí osoba je povinen řídit se Všeobecnými podmínkami ochrany SEK, které jsou nedílnou součástí Vyjádření; a
- (III) pro případ, že bude nezbytné přeložení SEK, zajistí vždy takové přeložení SEK její vlastník, společnost Česká telekomunikační infrastruktura a.s. Stavebník, který vyvolal překládku SEK je dle ustanovení § 104 odst. 17 Zákona o elektronických komunikacích povinen uhradit společnosti Česká telekomunikační infrastruktura a.s. veškeré náklady na nezbytné úpravy dotčeného úseku SEK, a to na úrovni stávajícího technického řešení; a
- (IV) pro účely přeložení SEK dle bodu (III) tohoto Vyjádření je Stavebník povinen uzavřít se společností Česká telekomunikační infrastruktura a.s. Smlouvu o realizaci překládky SEK; a
- (V) Stavebník a/nebo Žadatel není oprávněn užít toto Vyjádření k podání jakékoliv žádosti o vydání jakéhokoliv správního rozhodnutí či jiného rozhodnutí majícího obdobný charakter.

Číslo jednací: 630578/19

Číslo žádosti: 0119 460 913

Vyjádření je platné pouze pro Zájmové území určené a vyznačené Žadatelem, jakož i pro Důvod Vyjádření stanovený a určený Žadatelem v Žádosti.

Vyjádření pozbývá platnosti i) dnem, kdy je Žadatelem a/nebo Stavebníkem použito k podání žádosti o vydání jakéhokoliv správního rozhodnutí či jiného rozhodnutí majícího obdobný charakter a/nebo dnem zahájení jakéhokoliv správního rozhodnutí či jiného rozhodnutí majícího obdobný charakter, ve kterém bylo Vyjádření použito, ii) uplynutím doby platnosti v tomto Vyjádření uvedeného, iii) změnou rozsahu Zájmového území či změnou Důvodu Vyjádření uvedeného v Žádosti a/nebo iv) porušením Všeobecných podmínek ochrany SEK, to vše v závislosti na tom, která ze skutečností rozhodná pro pozbytí platnosti Vyjádření nastane nejdříve.

Společnost Česká telekomunikační infrastruktura a.s. vydáním tohoto Vyjádření poskytla Žadateli pro Žadatelem určené a vyznačené Zájmové území veškeré informace o SEK dostupné společnosti Česká telekomunikační infrastruktura a.s. ke dni podání Žádosti.

Ze strany společnosti Česká telekomunikační infrastruktura a.s. může v některých případech docházet ke zpracování Vašich osobních údajů. Ke zpracování Vašich osobních údajů dochází vždy v souladu s platnými právními předpisy. Konkrétní zásady a podmínky zpracování osobních údajů společnosti Česká telekomunikační infrastruktura a.s. jsou dostupné na <https://www.cetin.cz/zasady-ochrany-osobnich-udaju>.

V případě dotazů k Vyjádření kontaktujte prosím asistenční linku 238 461 111.

**Přílohami Vyjádření jsou:**

- *Všeobecné podmínky ochrany SEK*
- *Informace k vytýčení SEK ve vlastnictví společnosti Česká telekomunikační infrastruktura a.s.*
- *Situační výkres (obsahuje Zájmové území určené a vyznačené Žadatelem a výřezy účelové mapy SEK)*

Vyjádření vydala společnost **Česká telekomunikační infrastruktura a.s.** dne: 13. 5. 2019.



Česká telekomunikační infrastruktura a.s.  
Olšanská 2681/6  
130 00 Praha 3  
DIČ: CZ04084063

96

**VŠEOBECNÉ PODMÍNKY OCHRANY SÍTĚ ELEKTRONICKÝCH KOMUNIKACÍ společnosti Česká telekomunikační infrastruktura a.s.**

**1. PLATNOST VŠEOBECNÝCH PODMÍNEK**

- i) Tyto Všeobecné podmínky ochrany sítě elektronických komunikací (dále jen „**VPOSEK**“) tvoří součást Vyjádření (jak je tento pojem definován níže v článku 2 VPOSEK).
- ii) V případě rozporu mezi Vyjádřením a těmito VPOSEK mají přednost ustanovení Vyjádření, pokud není těmito VPOSEK stanoveno jinak.

**2. DEFINICE**

Níže uvedené termíny, jsou-li použity v těchto VPOSEK a uvozeny velkým písmenem, mají následující význam, není-li těmito VPOSEK a/nebo Příslušnými požadavky stanoveno výslovně jinak:

„**CETIN**“ znamená Česká telekomunikační infrastruktura a.s. se sídlem Olšanská 2681/6, Praha 3 PSČ 130 00, IČO: 04084063, zapsaná v obchodním rejstříku vedeném Městským soudem v Praze pod spz. B 20623;

„**Den**“ je kalendářní den;

„**Kabelovod**“ podzemní zařízení sestávající se z tělesa Kabelovodu a kabelových komor, sloužící k zatahování kabelů a ochranných trubek;

„**Občanský zákoník**“ znamená zákon č. 89/2012 Sb., občanský zákoník, v účinném znění;

„**POS**“ je zaměstnanec společnosti CETIN, pověřený ochranou sítě, Aleš Pokorný, tel.: 606 613 871, e-mail: ales.pokorny@cetin.cz;

„**Pracovní den**“ znamená Den, kromě soboty, neděle, a státních svátků a ostatních svátků ve smyslu zákona č. 245/2000 Sb., o státních svátcích, o významných dnech a o dnech pracovního klidu, v účinném znění;

„**Příslušné požadavky**“ znamená jakýkoli a každý příslušný právní předpis, vč. technických norem, nebo normativní právní akt veřejné správy či samosprávy, nebo jakékoli rozhodnutí, povolení, souhlas nebo licenc, včetně podmínek, které s ním souvisí;

„**Překládka**“ je stavba spočívající ve změně trasy vedení SEK ve vlastnictví CETIN nebo přemístění zařízení SEK ve vlastnictví CETIN; Stavebník, který Překládku vyvolal, je dle ustanovení § 104 odst. 17 Zákona o elektronických komunikacích povinen uhradit společnosti CETIN veškeré náklady na nezbytné úpravy dotčeného úseku SEK, a to na úrovni stávajícího technického řešení;

„**SEK**“ je síť elektronických komunikací ve vlastnictví CETIN;

„**Stavba**“ je stavba a/nebo činnosti ve vztahu, k níž bylo vydáno Vyjádření, a je prováděna Stavebníkem a/nebo Žadatelem v souladu s Příslušnými požadavky, povolená příslušným správním rozhodnutím vydaným dle Stavebního zákona;

„**Stavebník**“ je osoba takto označená ve Vyjádření;

„**Stavební zákon**“ je zákon č. 183/2006 Sb., o územním plánování a stavebním řádu, v účinném znění;

„**Vyjádření**“ je vyjádření o existenci sítě elektronických komunikací vydané společností CETIN dne 13. 5. 2019 pod č.j. 630578/19;

„**Zájmové území**“ je území označené Žadatelem a/nebo Stavebníkem v Žádosti;

„**Situační výkres**“ je výkres, který je přílohou Vyjádření a obsahuje Zájmové území určené a vyznačené Žadatelem v Žádosti a výřezy účelové mapy SEK;

„**Zákon o elektronických komunikacích**“ je zákon č. 127/2005 Sb., o elektronických komunikacích a o změně některých souvisejících zákonů, v účinném znění;

„**Žadatel**“ je osoba takto označená ve Vyjádření.

„**Žádost**“ je žádost, kterou Žadatel a/nebo Stavebník požádal CETIN o vydání Vyjádření.

**3. PLATNOST A ÚČINNOST VPOSEK**

Tyto VPOSEK jsou platné a účinné dnem odeslání Vyjádření na i) adresu elektronické pošty Stavebníka a/nebo Žadatele uvedenou v Žádosti nebo ii) adresu pro doručení prostřednictvím poštovní přepravy uvedenou Stavebníkem a/nebo Žadatelem v Žádosti.

**4. OBECNÁ PRÁVA A POVINNOSTI STAVEBNÍKA A/NEBO ŽADATELE**

- i) Stavebník, Žadatel je výslovně srozuměn s tím, že SEK je veřejné prospěšným zařízením, byla zřízena ve veřejném zájmu a je chráněna Příslušnými požadavky.
- ii) SEK je chráněna ochranným pásmem, jehož rozsah je stanoven (a) ustanovením § 102 Zákona o elektronických komunikacích a/nebo (b) právními předpisy účinnými před Zákonom o elektronických komunikacích, není-li Příslušnými požadavky stanoveno jinak.
- iii) Stavebník, Žadatel nebo jím pověřená třetí osoba, je povinen při provádění Stavby nebo jiných prací, při odstraňování havárií a projektování staveb, řídit se Příslušnými požadavky, správnou praxí v oboru stavebnictví a technologickými postupy a je povinen učinit veškerá nezbytná opatření vyžadovaná Příslušnými požadavky k ochraně SEK před poškozením. Povinnosti dle tohoto odstavce má Stavebník rovněž ve vztahu k SEK, které se nachází mimo Zájmové území.
- iv) Při zjištění jakéhokoli rozporu mezi údaji v Situačním výkresu, který je přílohou Vyjádření a skutečným stavem, je Stavebník a/nebo Žadatel povinen bez zbytečného odkladu, nejpozději Den následující po zjištění takové skutečnosti, zjištěný rozpor oznámit POS.
- v) Stavebník, Žadatel nebo jím pověřená třetí osoba, je povinen každé poškození či krádež SEK bezodkladně, nejpozději Den následující po zjištění takové skutečnosti, oznámit takovou skutečnost dohledovému centru společnosti CETIN na telefonní číslo +420 238 464 190.
- vi) Bude-li Stavebník, Žadatel nebo jím pověřená třetí osoba na společnosti CETIN požadovat, aby se jako účastník správního řízení, pro jehož účely bylo toto Vyjádření vydáno, vzdala práva na odvolání proti rozhodnutí vydanému ve správním řízení, je oprávněn kontaktovat POS.

**5. POVINNOSTI STAVEBNÍKA PŘI PŘÍPRAVĚ STAVBY**

- i) Při projektování Stavby je Stavebník povinen zajistit, aby projektová dokumentace Stavby (i) zohledňovala veškeré požadavky na ochranu SEK vyplývající z Příslušných požadavků, zejména ze Zákona o elektronických komunikacích a Stavebního zákona, (ii) respektovala správnou praxi v oboru stavebnictví a technologické postupy a (iii) umožňovala, aby i po provedení a umístění Stavby dle takové projektové dokumentace byla společnost CETIN, jako vlastník SEK schopna bez jakýkoliv omezení a překážek provozovat SEK, provádět údržbu a opravy SEK.
- ii) Nebude-li možné projektovou dokumentací zajistit některý, byť i jeden z požadavků dle předchozího odstavce (i) a/nebo umístění Stavby by mohlo způsobit, že nebude naplněn některý, byť i jeden z požadavků dle předchozího odstavce (i), vyvolá Stavebník Překládku.
- iii) Při projektování Stavby, která se nachází nebo je u ní zamýšlena, že se bude nacházet v ochranném pásmu radiových tras společnosti CETIN a překračuje výšku 15 m nad zemským povrchem, a to včetně dočasných objektů zařízení staveníště (jeřáby, konstrukce, atd.) je Stavebník povinen písemně kontaktovat POS za účelem získání konkrétního stanoviska a podmínek k ochraně radiových tras společnosti CETIN a pro určení, zda Stavba vyvolá Překládku. Ochranné pásmo radiových tras v šíři 50m je zakresleno do situačního výkresu, který je součástí tohoto Vyjádření.

**VŠEOBECNÉ PODMÍNKY OCHRANY SÍTĚ ELEKTRONICKÝCH KOMUNIKACÍ společnosti Česká telekomunikační infrastruktura a.s.**

- (iv) Pokud se v Zájmovém území nachází podzemní silové vedení (NN) ve vlastnictví společnosti CETIN, je Stavebník povinen ve vztahu k projektové dokumentaci zajistit totéž, co je uvedeno pod písm (i) tohoto článku 5, přičemž platí, že Stavebník vyvolá Překládku v případech uvedených pod písm (ii) tohoto článku 5.
- (v) Stavebník je povinen při projektování Stavby, která je stavbou (a) zařízení silových elektrických sítí (VN, VVN a ZVVN) a/nebo (b) trakčních vedení, provést výpočet či posouzení rušivých vlivů na SEK, zpracovat ochranná opatření, to vše dle a v souladu s Příslušnými požadavky. Stavebník je povinen nejpozději třicet (30) Dnů před podáním žádosti o vydání příslušného správního rozhodnutí k umístění Stavby dle Stavebního zákona předat POS výpočet či posouzení rušivých vlivů na SEK a zpracovaná ochranná opatření.
- (vi) Je-li Stavba v souběhu s Kabelovodem, nebo Kabelovod kříží, je Stavebník povinen nejpozději ke Dni, ke kterému započne se zpracováním projektové dokumentace ke Stavbě, oznámit POS a projednat s POS (a) veškeré případy, kdy trajektorie podvrtní a protlaků budou vedeny ve vzdálenosti menší, než je 1,5 m od Kabelovodu a (b) jakékoliv výkopové práce, které budou nebo by mohly být vedeny v úrovni či pod úrovní Kabelovodu nebo kabelové komory.
- (vii) Je-li Stavba umístěna nebo má být umístěna v blízkosti Kabelovodu, ve vzdálenosti menší, než jsou 2 m nebo kříží-li Stavba Kabelovod ve vzdálenosti menší, než je 0,5 m nad nebo kdekoliv pod Kabelovodem, je Stavebník povinen předložit POS k posouzení zakreslení Stavby v příčných řezech, přičemž do příčného řezu je Stavebník rovněž povinen zakreslit profil kabelové komory.
- 6. POVINNOSTI STAVEBNÍKA PŘI PROVÁDĚNÍ STAVBY**
- (i) Stavebník je před započítím jakýchkoliv zemních prací ve vztahu ke Stavbě povinen vytyčit trasu SEK na terénu dle Příslušných požadavků a dle Stavebního zákona. S vytyčenou trasou SEK je Stavebník povinen seznámit všechny osoby, které budou anebo by mohly zemní práce ve vztahu ke Stavbě provádět. V případě porušení této povinnosti bude Stavebník odpovědný společnosti CETIN za náklady a škody, které porušením této povinnosti společnosti CETIN vzniknou a je povinen je společnosti CETIN uhradit.
- (ii) Pět (5) Pracovních dní před započítím jakýchkoliv prací ve vztahu ke Stavbě je Stavebník povinen oznámit společnosti CETIN, že zahájí práce či činnosti ve vztahu ke Stavbě. Písemné oznámení dle předchozí věty zašle Stavebník na adresu elektronické pošty POS a bude obsahovat minimálně číslo jednací Vyjádření a kontaktní údaje Stavebníka.
- (iii) Stavebník je povinen zabezpečit a zajistit SEK proti mechanickému poškození, a to zpravidla dočasným umístěním silničních betonových panelů nad kabelovou trasou SEK. Do doby, než je zajištěna a zabezpečena ochrana SEK proti mechanickému poškození, není Stavebník oprávněn přejíždět vozidly nebo stavební mechanizací kabelovou trasu SEK. Při přepravě vysokých nákladů nebo při projíždění stroji, vozidly či mechanizací pod nadzemním vedením SEK je Stavebník povinen prověřit, zda výška nadzemního vedení SEK je dostatečná a umožňuje spolehlivý a bezpečný způsob přepravy nákladu či průjezdu strojů, vozidel či mechanizace.
- (iv) Při provádění zemních prací v blízkosti SEK je Stavebník povinen postupovat tak, aby nedošlo ke změně hloubky uložení nebo prostorového uspořádání SEK. V místech, kde SEK vystupuje ze země do budovy, rozváděče, na sloup apod. je Stavebník povinen vykonávat zemní práce se zvýšenou mírou opatrnosti, výkopové práce v blízkosti sloupů nadzemního vedení SEK je Stavebník povinen provádět v takové vzdálenosti od sloupu nadzemního vedení SEK, která je dostatečná k tomu, aby nedošlo nebo nemohlo dojít k narušení stability sloupu nadzemního vedení SEK. Stavebník je povinen zajistit, aby jakoukoliv jeho činností nedošlo bez souhlasu a vědomí společnosti CETIN (a) ke změně nivelety terénu, a/nebo (b) k výsadbě trvalých porostů, a/nebo (c) ke změně rozsahu a změně konstrukce zpevněných ploch. Pokud došlo k odkrytí SEK, je Stavebník povinen SEK po celou dobu odkrytí náležitě zabezpečit proti prověšení, poškození a odcizení.
- (v) Zjistí-li Stavebník kdykoliv během provádění prací ve vztahu ke Stavbě jakýkoliv rozpor mezi údaji v projektové dokumentaci a skutečností, je povinen bezodkladně přerušit práce a oznámit zjištěný rozpor na adresu elektronické pošty POS. Stavebník není oprávněn pokračovat v pracích ve vztahu ke Stavbě do doby, než získá písemný souhlas POS s pokračováním prací.
- (vi) Stavebník není bez předchozího písemného souhlasu společnosti CETIN oprávněn manipulovat s kryty kabelových komor, jakkoliv zakrývat vstupy do kabelových komor, a to ani dočasně, vstupovat do kabelových komor, jakkoliv manipulovat s případně odkrytými prvky SEK či s jakýmkoliv jiným zařízením se SEK souvisejícím. Rovněž bez předchozího písemného souhlasu společnosti CETIN není Stavebník oprávněn umístit nad trasou Kabelovodu jakoukoliv jinou síť technické infrastruktury v podélném směru.
- (vii) Byla-li v souladu s Vyjádřením a těmito VPOSEK odkryta SEK je Stavebník povinen tři (3) Pracovní dny před zakrytím SEK písemně oznámit POS zakrytí SEK a vyzvat ho ke kontrole před zakrytím. Oznámení Stavebníka dle předchozí věty musí obsahovat minimálně předpokládaný Den zakrytí, číslo jednací Vyjádření a kontaktní údaje Stavebníka. Stavebník není oprávněn provést zakrytí do doby, než získá písemný souhlas POS se zakrytím.
- 7. ROZHODNÉ PRÁVO**
- Vyjádření a VPOSEK se řídí českým právem, zejména Občanským zákoníkem, Zákonem o elektronických komunikacích a Stavebním zákonem. Veškeré spory z Vyjádření či VPOSEK vyplývající budou s konečnou platností řešeny u příslušného soudu České republiky.
- 8. PÍSEMNÝ STYK**
- Písemným stykem či pojmem „písemně“ se pro účely Vyjádření a VPOSEK rozumí předání zpráv jedním z těchto způsobů:
- v listinné podobě;
  - e-mailovou zprávou s uznávaným elektronickým podpisem dle zák. č. 297/2016 Sb., o službách vytvářejících důvěru pro elektronické transakce, v účinném znění; a/nebo e-mailovou zprávou zaslanou na adresu POS.
- 9. ZÁVĚREČNÁ USTANOVENÍ**
- (i) Stavebník, Žadatel nebo jím pověřená třetí osoba je počinaje Dnem převzetí Vyjádření povinen užít informace a data uvedená ve Vyjádření pouze a výhradně k účelu, pro který mu byla tato poskytnuta. Stavebník, Žadatel nebo jím pověřená třetí osoba není oprávněn informace a data rozmnožovat, rozšiřovat, pronajímat, půjčovat či jinak umožnit jejich užívání třetí osobou bez předchozího písemného souhlasu společnosti CETIN.
- (ii) Pro případ porušení kterékoliv z povinností Stavebníka, Žadatele nebo jím pověřené třetí osoby, založené Vyjádřením /nebo těmito VPOSEK je Stavebník, Žadatel či jím pověřená třetí osoba odpovědný za veškeré náklady a škody, které společnosti CETIN vzniknou porušením povinnosti Stavebníka, Žadatele nebo jím pověřené třetí osoby.

Číslo jednací: 630578/19

Číslo žádosti: 0119 460 913

## Informace k vytyčení SEK

**V případě požadavku na vytyčení SEK ve vlastnictví společnosti CETIN se, prosím, obraťte na společnosti uvedené níže:**

### **Česká telekomunikační infrastruktura a.s. - středisko Morava jih**

se sídlem: Olšanská 2681/6, Praha 3, PSČ 13000

IČ: 04084063

DIČ: CZ04084063

kontakt: tel: 238462177 obslužná doba po-pa 7 - 15 hod

### **Vegacom, a.s. - výhradní dodavatel společnosti Česká telekomunikační infrastruktura a.s.**

se sídlem: Holzova 14, 628 00 Brno

IČ: 25788680

DIČ: CZ25788680

kontakt: Luboš Bodzík, mobil: 603855439, e-mail: bodzik@vegacom.cz

### **CONTENT, s.r.o.**

se sídlem: Karlov 1246, 594 01 Velké Meziříčí, pobočka: Okružní 28/18, 591 01 Žďár nad Sázavou

IČ: 63492164

DIČ: CZ63492164

kontakt: Martin Kalina, tel/fax: 566521721, mobil: 777702117, e-mail: kalina@content-vm.cz, vytycenisi@seznam.cz

### **InfoTel**

se sídlem: Brno, Novolíšeňská 18, PSČ: 628 00

IČ: 46981071

DIČ: CZ46981071

kontakt: Petr Košťál, mobil: 723350887, e-mail: petr\_kostal@infotel.cz

### **Jiří Novotný, Montáž, údržba a servis tel.sítí - okr. Třebíč, Znojmo**

se sídlem: Akad. Práta 524, 675 55 Hrotovice, okr. Třebíč

IČ: 72377259

DIČ:

kontakt: Jiří Novotný, tel.: 568860888, mobil: 777318588, e-mail: novotny.hrotovice@seznam.cz

### **Josef Joura**

se sídlem: Okřešice 53, okres Třebíč, 674 01

IČ: 88282091

DIČ: CZ6312180820

kontakt: Josef Joura, mobil: 602578674, e-mail: josefjoura@seznam.cz

### **Karel Horský**

se sídlem: Poličská 877/36, 568 02 Svitavy - Předměstí

IČ: 01377841

DIČ:

kontakt: Karel Horský, mobil: 602 483 023, e-mail: k.horsky.sy@gmail.com

### **Radim Zabloudil**

se sídlem: Tábor 2356/28a, 602 00 Brno - Žabovřesky

IČ: 74899589

DIČ: CZ6210151585

kontakt: Radim Zabloudil, mobil: 602760276, e-mail: radim.zabloudil@seznam.cz

### **Sitel, spol. s r.o., oblast Brno**

se sídlem: Vinohradská 74, 618 00 Brno-Černovice

IČ: 44797320

DIČ: CZ 44797320

kontakt: Vladimír Holík, mobil: 602171192, e-mail: vholik@sitel.cz

Číslo jednací: 630578/19

Číslo žádosti: 0119 460 913

**STRATEL Telekomunikace s.r.o.**

se sídlem: Rozdrojovice 112, 664 34 Brno-venkov

IČ: 26259427

DIČ: CZ26259427

kontakt: Daniel Stráský, tel/fax: 546221222, mobil: 602770022, e-mail: stratel@stratel.cz

**TEMO Brno s.r.o**

se sídlem: Hutařova 21, 612 00 Brno

IČ: 49436821

DIČ:

kontakt: Milan Král, tel.: 541216221, fax: 541213221, mobil: 602544583, e-mail: vytycenio2@centrum.cz

**UniCab, s.r.o.,**

se sídlem: Švehlova 44, 664 00 Šlapanice

IČ: 26961873

DIČ: CZ26961873

kontakt: Dita Schulzová, tel.: 548220344, e-mail: unicab@unicab.cz

Dial Telecom, a.s.  
Křižíkova 237/36a  
186 00 Praha 8-Karlín  
IČ:28175492  
DIČ:CZ28175492  
Tel:226204111

Projekční kancelář PRIS spol. s r.o.  
Osová 717/20  
Brno  
625 00

Naše značka  
BM690351

Vyřizuje / Linka  
Kopřivová / 226204111

Vystaveno  
14.5.2019

**Věc : Vyjádření k dokumentaci pro všechny stupně projektové dokumentace**

**Název akce/stavby : III/384 4 Stará dálnice, úsek Veselka – křižovatka Žebětínská, Kohoutovická, k.ú. Bosonohy, Troubsko, Žebětín**

Na základě Vaší žádosti Vám sdělujeme následující :

Ve Vámi vyznačeném prostoru stavby

**se v současné době nenachází v zemi žádné podzemní komunikační vedení**

ve vlastnictví a správě společnosti Dial Telecom, a.s.

K Vámi předloženému záměru nemáme námitek, souhlasíme s vydáním rozhodnutí ve všech stupních projektové dokumentace.

Platnost tohoto vyjádření je 1rok od jeho vydání.

Při změně rozsahu stavby je nutno požádat naši organizaci o nové vyjádření k existenci sítí elektronických komunikací.

S přátelským pozdravem



Dial Telecom  
Dial Telecom, a.s.  
Křižíkova 237/36a, 186 00 Praha 8 - Karlín  
IČ: 28175492 DIČ: CZ28175492





Projekční kancelář PRIS spol. s r.o.

Osová 20, 625 00 Brno

Došlo: ..... 18.6.2019 .....  
Č.j.: ..... 1453.12019 .....  
Číslo zakázky: ..... 19037 .....  
Vyřizuje: ..... STRAKOVÁ

E.ON Distribuce, a.s., F. A. Gerstnera 2151/6, 370 01 České Budějovice

Projekční kancelář PRIS spol. s r.o.  
Soňa Straková  
Osová 717/20  
62500 Brno

České Budějovice, 17.06.2019

**Vyjádření o existenci zařízení distribuční soustavy (elektrická síť)  
ve vlastnictví E.ON Distribuce, a.s. a podmínkách práce v jeho blízkosti.**

Investor stavby: Správa a údržba silnic Jihomoravského kraje,  
příspěvková organizace kraje  
Název stavby: III/384 4 Stará dálnice, úsek Veselka – křižovatka  
Žebětínská, Kohoutovická  
Místo stavby: KÚ Troubsko (768715), Žebětín (795674), Bosonohy  
(608505), žadatelem vyznačené zájmové území

Toto vyjádření slouží pro informaci o stávajícím elektrickém zařízení  
distribuční soustavy vlastněném a provozovaném společností E.ON  
Distribuce, a.s. a je vyjádřením k existenci sítí.

**V zájmovém území výše uvedené stavby se nachází:**

**Nadzemní vedení VVN 110 kV**

**Nadzemní vedení VVN 400 kV (není v majerku E.ON)**

Ke stavbě a činnosti v ochranných pásmech zařízení distribuční soustavy je  
investor povinen zajistit si písemný souhlas ve smyslu § 46 odst. 11 zákona  
č. 458/2000 Sb., o podmínkách podnikání a výkonu státní správy  
v energetických odvětvích, v platném znění.

Souhlas se stavbou a činností v ochranném pásmu zařízení distribuční  
soustavy uděluje E.ON Distribuce, a.s. (dále jen ECD). S podáním žádosti o  
souhlas, prosím, předložte projektovou dokumentaci stavby s podrobným  
zákresem a okótováním umístění stavby v ochranném pásmu. Žádost můžete  
podat elektronicky na [www.eon-distribuce.cz](http://www.eon-distribuce.cz) – **Souhlas s činností a  
stavbou v ochranném pásmu.**

Kontakty na správce zařízení jsou uvedeny v závěru tohoto vyjádření.

**E.ON Distribuce, a.s.**

Poskytování informací k  
sítím

F. A. Gerstnera 2151/6  
370 01 České Budějovice  
[www.eon-distribuce.cz](http://www.eon-distribuce.cz)

Bronislava Kousalíková  
T +420-545141250  
[bronislava.kousalikova@eon.cz](mailto:bronislava.kousalikova@eon.cz)

Naše značka  
B6941-16333490

Sídlo společnosti:  
F.A. Gerstnera 2151/6  
České Budějovice 7  
370 01 České Budějovice  
Společnost je zapsána  
v Obchodním rejstříku  
vedeném Krajským soudem  
v Českých Budějovicích,  
oddíl B., vložka 1772  
IČ: 280 85 400  
DIČ: CZ28085400



Dovolte, abychom Vás upozornili, že při provádění zemních nebo jiných prací, které mohou ohrozit předmětné distribuční a sdělovací zařízení, jste povinni dle zákona č. 309/2006 Sb. a nařízení vlády č. 591/2006 Sb. učinit veškerá opatření, aby nedošlo ke škodám na výše uvedeném zařízení, na majetku nebo na zdraví osob elektrickým proudem, zejména tím, že zajistíte:

1. Objednání přesného vytýčení distribuční sítě (trasy kabelu) v terénu a to nejméně 14 dnů před zahájením prací v blízkosti podzemního kabelového vedení. V případě, že nebude možné trasu kabelu bezpečně určit pomocí vytyčovacího zařízení, je investor zemních prací povinen pro jednoznačné stanovení jeho polohy provést na určených místech a v nezbytném rozsahu ruční odkrytí kabelu podle pokynů zaměstnanců ECD.
2. Provádění zemních prací v ochranném pásmu kabelového vedení výhradně klasickým ručním náradím bez použití jakýchkoli mechanismů s nejvyšší opatrností, nebude-li provozovatelem zařízení stanoveno jinak.
3. Výkopové práce v blízkosti nadzemního vedení NN budou prováděny tak, aby nedošlo k narušení stability podpěrných bodů a uzemňovací soustavy, nebo nebyl jinak ohrožen provoz zařízení a bezpečnost osob. Zároveň požadujeme dodržovat platná ustanovení norem ČSN EN 50 110-1.
4. Při provádění stavebních prací nesmí dojít k poškození a znepřístupnění zařízení distribuční soustavy.
5. Ohlášení jakéhokoliv poškození distribučního a sdělovacího zařízení na telefonním čísle Poruchové služby **800 22 55 77**.

#### **Kontakty správce zařízení:**

##### **VVN:**

Správa vedení VVN, **Ing. Tomáš Láska**, tel.: 54514-1253,  
email: tomas.laska@eon.cz

#### **Vyjádření má platnost do 13.06.2021.**

Upozorňujeme Vás na možnou polohovou odchylku vedení v přiložené situaci s informativním zákresem sítí

Do přiložené a námi orazítkované situace jsme **informativně** zakreslili:

- světle modře plně podzemní vedení VVN
- světle modře čárkovaně nadzemní vedení VVN
- šedým polygonem ochranné pásmo plánovaného vedení VVN
- polygon s černým obrysem podzemní chránička
- fialově plně zrušené podzemní vedení



Vyjádření nenahrazuje a neuvádí připojovací podmínky. V případě, že požadujete připojení nového odběrného místa můžete podat žádost elektronicky na [www.eon-distribuce.cz](http://www.eon-distribuce.cz).

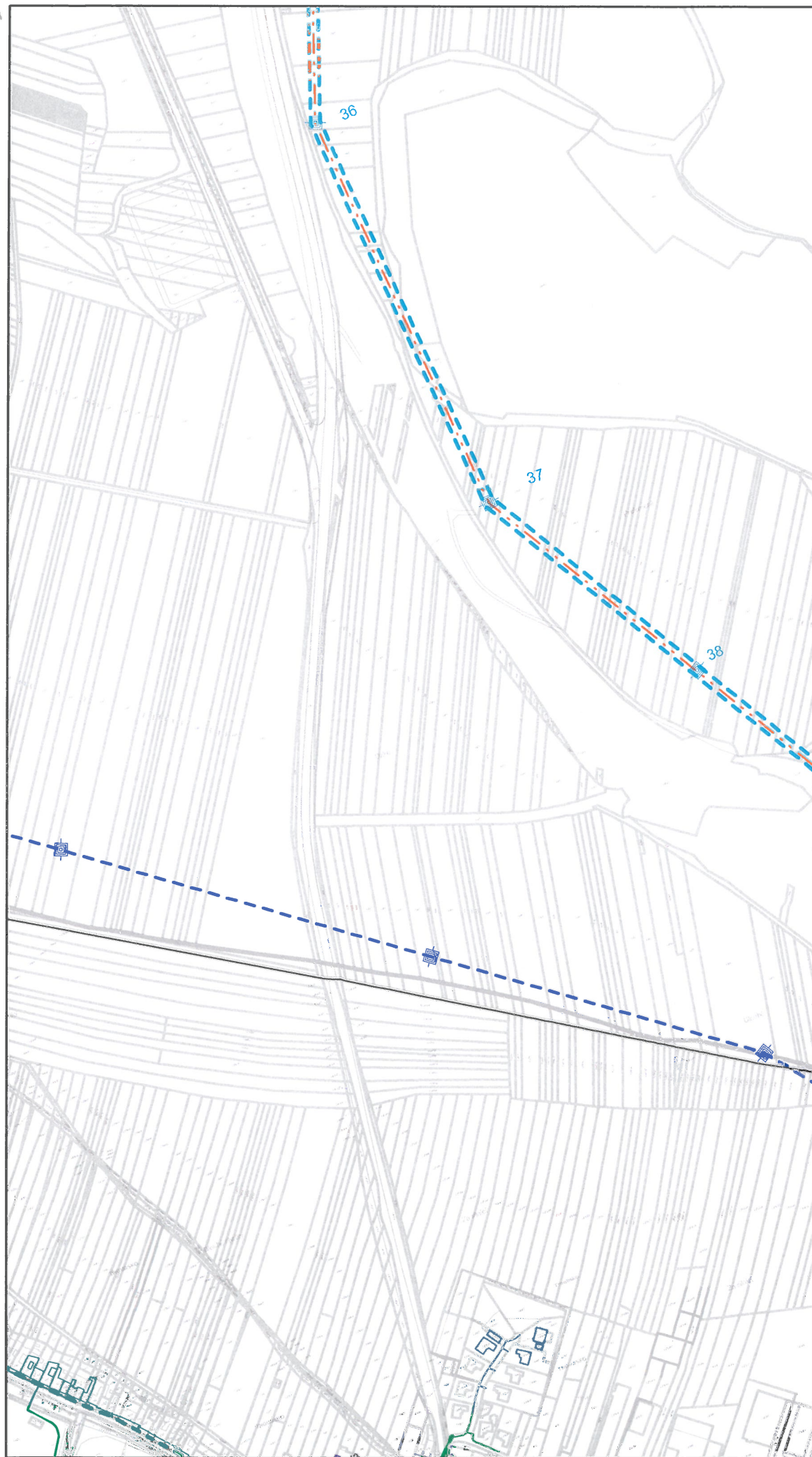
S přátelským pozdravem

E.ON Distribuce, a.s.

*Heurich*  
**E.ON Distribuce, a.s.**  
F. A. Gerstnera 2151/6  
České Budějovice 7  
370 01 České Budějovice

044

Příloha: Orazítkovaná situace s informativním zákresem sítí



**e-on**

Datum : 17.06.2019  
Měřítko : 5000

- Nadzemní vedení VVN 400 kV
- Nadzemní vedení VVN 220 kV
- Nadzemní vedení VVN 110 kV
- Podzemní vedení VVN 110 kV
- Nadzemní vedení VN

- Podzemní vedení VN
- Nadzemní vedení NN
- Podzemní vedení NN
- Pomocný propoj NN
- Zrušené kabelové vedení

- Nadzemní sdělovací vedení optické
- Podzemní sdělovací vedení optické
- Nadzemní sdělovací vedení metalické
- Podzemní sdělovací vedení metalické

Strana: 1 / 2

*Nová!*  
**E.ON Distribuce, a.s.**  
r. A. Gerstnera 2151/6  
Příjezd 7  
České Budějovice



**e-on**

Datum : 17.06.2019  
Měřítko : 5000

- Nadzemní vedení VVN 400 kV
- Nadzemní vedení VVN 220 kV
- Nadzemní vedení VVN 110 kV
- Podzemní vedení VVN 110 kV
- Nadzemní vedení VN

- Podzemní vedení VN
- Nadzemní vedení NN
- Podzemní vedení NN
- Pomocný propoj NN
- Zrušené kabelové vedení

- Nadzemní sdělovací vedení optické
- Podzemní sdělovací vedení optické
- Nadzemní sdělovací vedení metalické
- Podzemní sdělovací vedení metalické

*Janur*

**E.ON Distribuce, a.s.**  
F. A. Gerstnera 2151/6  
České Budějovice 7  
370 01 České Budějovice  
044



Projekční kancelář PRIS spol. s r.o.  
Straková Soňa  
Osová 717/20  
62500 Brno

Vyřizuje: Martin Vítek  
E-mail: [vitek@faster.cz](mailto:vitek@faster.cz)  
Tel: 608 861 801

Věc: vyjádření k existenci sítí

Název stavby: **III/384 4 Stará dálnice, úsek Veselka – křižovatka Žebětínská, Kohoutovická**  
Místo stavby: k.ú. Bosonohy, Troubsko, Žebětín

Sdělujeme Vám, že v zájmovém území se nevyskytuje žádné telekomunikační vedení společnosti Faster CZ, spol. s r.o.

K uvedené akci nemáme žádné připomínky.

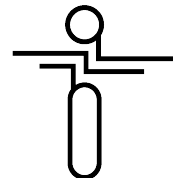
S pozdravem,



.....  
Martin Vítek  
Tel. 608 861 801  
e-mail: [vitek@faster.cz](mailto:vitek@faster.cz)

V Brně dne 19. 6. 2019





Projekční kancelář PRIS spol.  
s r.o.  
Osová 717/20  
62500 Brno

naše značka  
5001927088

vyřizuje  
Jana Ščudlová

datum  
14.05.2019

Věc:

**III/384 4 Stará dálnice, úsek Veselka – křižovatka Žebětínská, Kohoutovická**

K.ú. - p.č.: Bosonohy, Žebětín, Troubsko

Stavebník: Správa a údržba silnic Jihomoravského kraje, příspěvková organizace kraje, Ořechovská 541/35, 61900 B

Účel stanoviska: Informace o výskytu sítí (formát PDF)

GasNet, s.r.o., jako provozovatel distribuční soustavy (PDS) a technické infrastruktury, zastoupený GridServices, s.r.o., vydává toto stanovisko:

Toto stanovisko slouží POUZE JAKO INFORMACE o výskytu plynárenského zařízení a plynovodních přípojek (dále jen PZ) v zájmovém území vyznačeném v příloze.

V zájmovém území vyznačeném v příloze tohoto stanoviska, nebo jeho blízkosti se NACHÁZÍ provozovaná PZ ve vlastnictví nebo správě GasNet s.r.o. - viz příloha s informativní polohou PZ a informací v legendě. Upozorňujeme, že se v zájmovém území vyznačeném v příloze tohoto stanoviska mohou nacházet PZ, která jsou ve fázi výstavby a doposud nebyla předána GasNet s.r.o. k provozování. Taktéž se v zájmovém území mohou nacházet PZ jiných vlastníků či správců, případně i dlouhodobě nefunkční/neprovozovaná PZ bez dostupných informací o jejich poloze a vlastnictví. Tato PZ NEJSOU v příloze vyznačena a nejsou předmětem tohoto stanoviska.

Toto stanovisko LZE použít pro:

- případné upřesnění polohy PZ jeho vytýčením. Vytýčení provede příslušná regionální oblast a to ZDARMA. Při žádosti uveďte žadatel naši značku (číslo jednací) uvedenou v úvodu tohoto stanoviska. Objednání vytýčení se provádí na portálu Distribuce plynu online: <https://dpo.gasnet.cz/zadost-o-vytyceni>.

Toto stanovisko NELZE použít pro:

- jednání s orgány státní správy ve věcech územního plánování a stavebního řádu dle zákona č. 183/2006 Sb. v platném znění
- územní řízení, řízení o územním souhlasu, veřejnoprávní smlouvy pro umístění stavby, zjednodušené územní řízení, ohlášení, stavební řízení, společné územní a stavební řízení, veřejnoprávní smlouvu o provedení stavby nebo oznámení stavebního záměru s certifikátem autorizovaného inspektora.
- realizaci stavby a rovněž nenahrazuje stanovisko k dokumentaci stavby.

Pokud chcete využít poskytnuté informace pro zpracování projektové dokumentace, sdělujeme Vám tyto další informace:

1) O poskytnutí polohy stávajících PZ ve správě GasNet, s.r.o. v digitální podobě (dgn,dwg) lze požádat prostřednictvím služby Vektorová data, která je dostupná na <https://dpo.gasnet.cz/zadost-o-vektorova-data>. Tato služba je určena odborné veřejnosti (projekční firmy) a obcím a krajům (oblast územního plánování).

2) Projektovou dokumentaci, ve které budou zakreslena PZ dle poskytnutých mapových nebo elektronických podkladů, požadujeme předložit k odsouhlasení podáním žádosti na portálu Distribuce plynu online <https://dpo.gasnet.cz/zadost-o-stanovisko>.

3) Dokumentace bude vypracována ve smyslu stavebního zákona č. 183/2006 Sb. ve znění pozdějších předpisů.

GridServices, s.r.o.

Plynárenská 499/1  
Zábrdovice  
602 00 Brno  
T +420532221111  
F +420545578571  
E [info@gridservices.cz](mailto:info@gridservices.cz)  
I [www.gridservices.cz](http://www.gridservices.cz)  
IČ: 27935311  
DIČ: CZ27935311

Zapsán do obchodního rejstříku:  
Krajský soud v Brně  
oddíl C, vložka 57165  
26.07.2007

Bankovní spojení:  
Československá obchodní banka,  
a.s.  
Číslo účtu: 17837923  
Kód banky: 0300

4) Pokud v poskytnutých mapových podkladech naleznete informaci o PLÁNOVANÉ STAVBĚ PŘED REALIZACÍ, jedná se o situaci, kdy v zájmovém území nebo v jeho blízkosti se připravuje plynárenská stavba (rekonstrukce, nová výstavba, přeložka). V případě, že se bude jednat o připravovanou investici GasNet s.r.o., požadujeme Vaši stavbu koordinovat s naším záměrem.

5) Pokud v poskytnutých mapových podkladech naleznete informaci o PROVEDENÉ VÝSTAVBĚ, KTERÁ NENÍ UVEDENA DO PROVOZU, jedná se o situaci, kdy v zájmovém území nebo v jeho blízkosti je vybudováno PZ, které bude v blízké době uvedeno do provozu. Na tato PZ se vztahují ochranná, případně bezpečnostní pásma dle zákona č. 458/2000 Sb. ve znění pozdějších předpisů. Informace o možnosti poskytnutí digitálních dat (dgn,dwg) a podmínky výdeje získáte na adrese: <http://www.gasnet.cz/cs/zadost-o-vektorova-data/>.

6) Pokud Vaše zájmové území protíná PÁSMO VLIVU ANODOVÉHO UZEMNĚNÍ SKAO, je třeba individuálního posouzení v závislosti na připravované stavbě. V tomto případě kontaktujte techniky odboru externích požadavků zákazníků: Zdeněk Kocourek, Ing. Martin Majkut (zdenek.kocourek@innogy.com, martin.majkut@innogy.com), kteří Vám poskytnou podrobné informace.

7) V případě potřeby dalších informací k poskytnutým mapovým podkladům kontaktujte technika externích požadavků prostřednictvím Kontaktního systému <http://www.gasnet.cz/cs/kontaktni-system/> (Stanovisko k existenci sítí a ke stavbě NEplynárenského zařízení).

Toto stanovisko platí pouze pro území vyznačené v příloze tohoto stanoviska a to 24 měsíců ode dne jeho vydání.

Za správnost a úplnost dokumentace předložené s žádostí včetně jejího souladu s platnými předpisy plně zodpovídá její zpracovatel. Stanovisko nenahrazuje případná další stanoviska k jiným částem stavby.

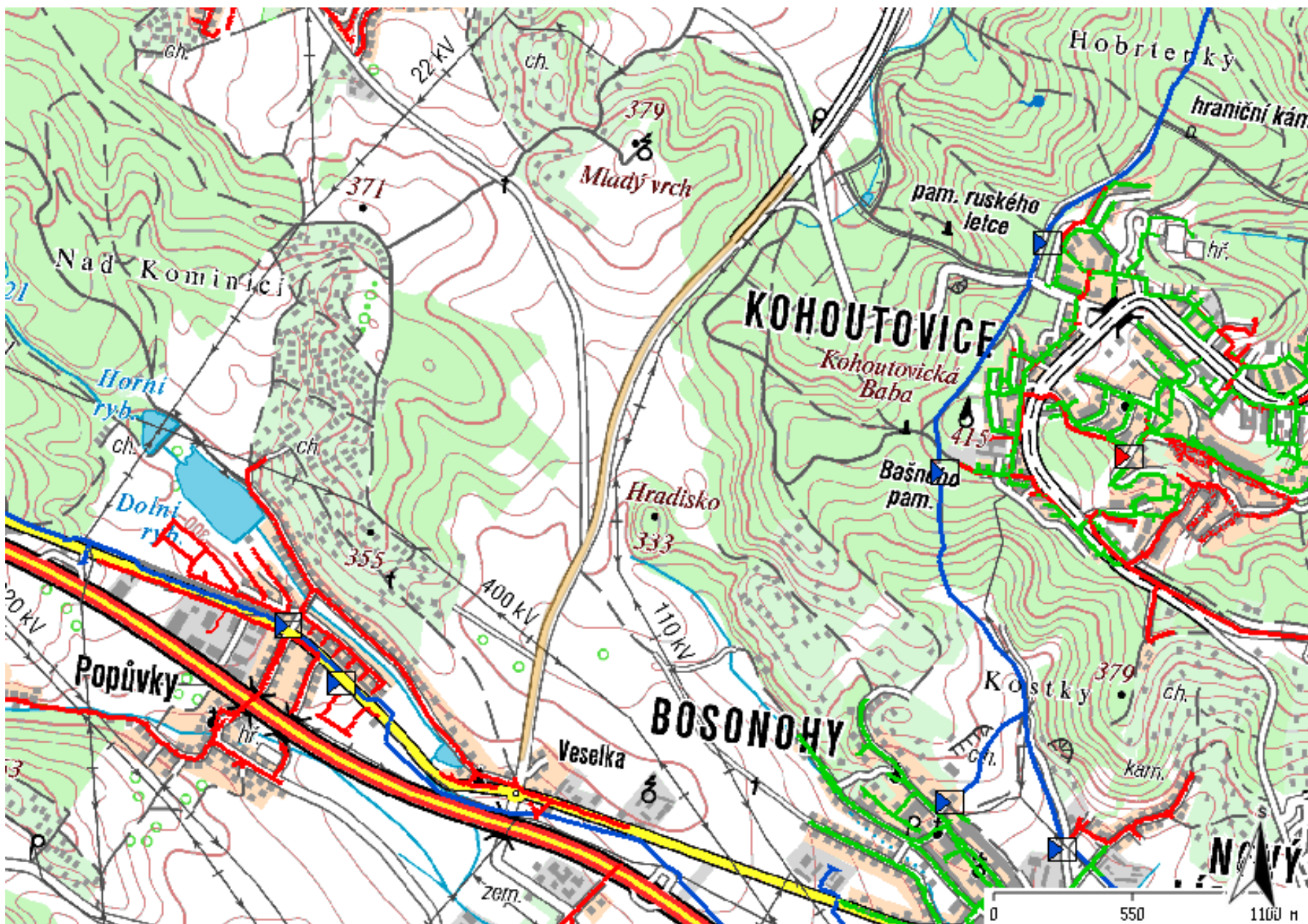
V případě další korespondence nebo jednání (např. změna stavby) uvádějte naši značku - 5001927088 a datum tohoto stanoviska. Kontakty jsou k dispozici na [www.gridservices.cz](http://www.gridservices.cz) nebo NONSTOP zákaznická linka 800 11 33 55.

GasNet, s.r.o.  
zastoupená společností GridServices, s.r.o., IČ 279 35 311  
Jana Študlová  
Vedoucí zpracování ext. požadavků-Morava  
Oddělení zpracování ext.požadavků-Morava  
+420532227477  
[jana.scudlova@innogy.com](mailto:jana.scudlova@innogy.com)

Přílohy: Orientační zakres plynárenského zařízení, Detailní zakres plynárenského zařízení, Detailní zakres plynárenského zařízení, Detailní zakres plynárenského zařízení

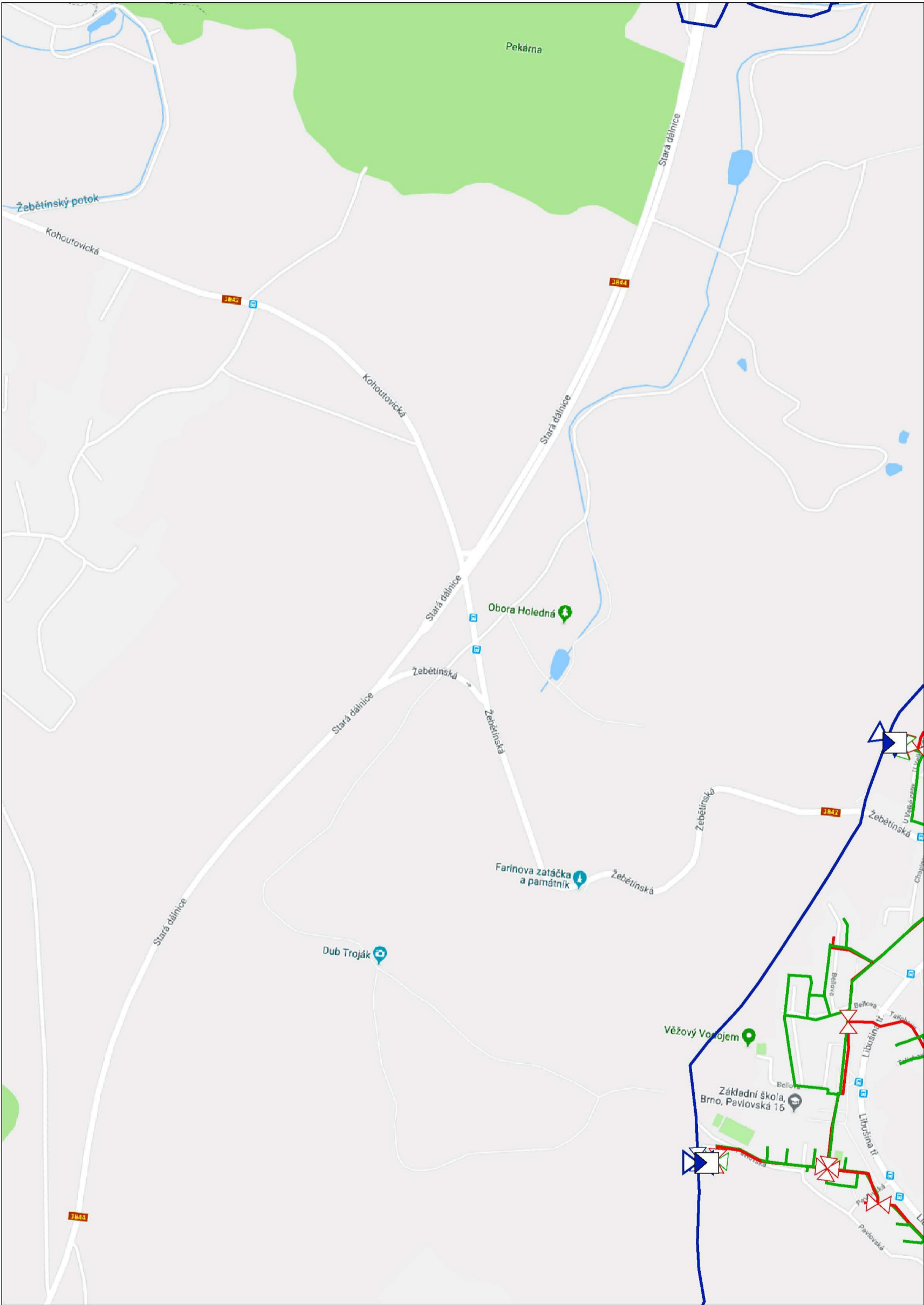
**Příloha: Orientační zakres plynárenského zařízení. Tato příloha je nedílnou součástí stanoviska č. 5001927088 ze dne 14.05.2019.**

Provozovatel DS: GasNet, s.r.o.; Stavebník: Správa a údržba silnic Jihomoravského kraje, příspěvková organizace kraje, Ořechovská 541/35, 61900 Brno. K.ú.: Bosonohy, Žebětín, Troubsko.



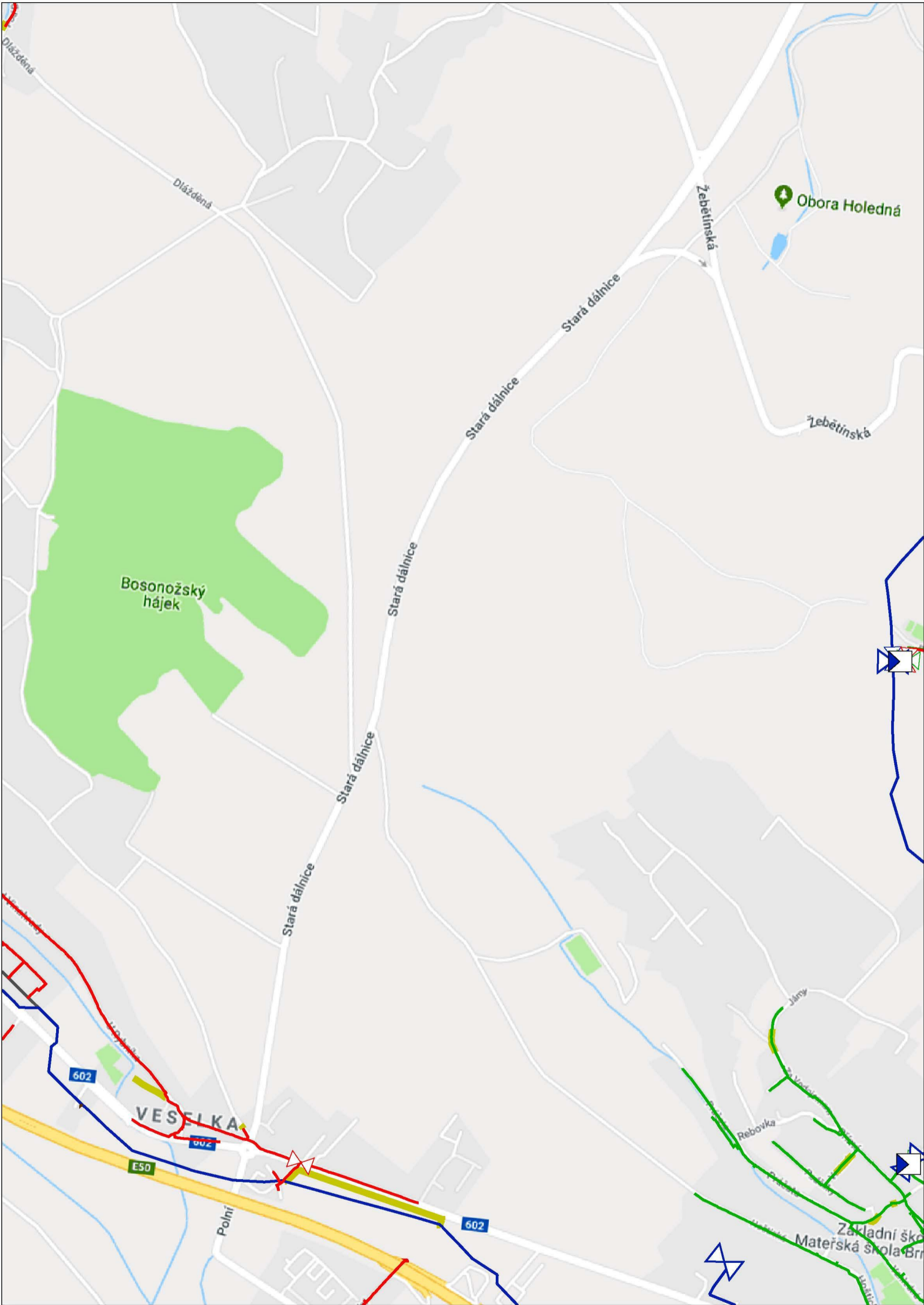
**Legenda:**

linie plynovodu	
	NTL
	STL
	VTL
	WTL
	nefunkční
	plánovaná stavba před realizací
	ve výstavbě, neuvedeno do provozu
	regulační stanice
	ochranné zařízení
	kabel
	elektropřípojka
	kabel protikorozní ochrany
	anodové uzemnění
	stanice katodové ochrany
	pásmo vlivu anodového uzemnění SKAO



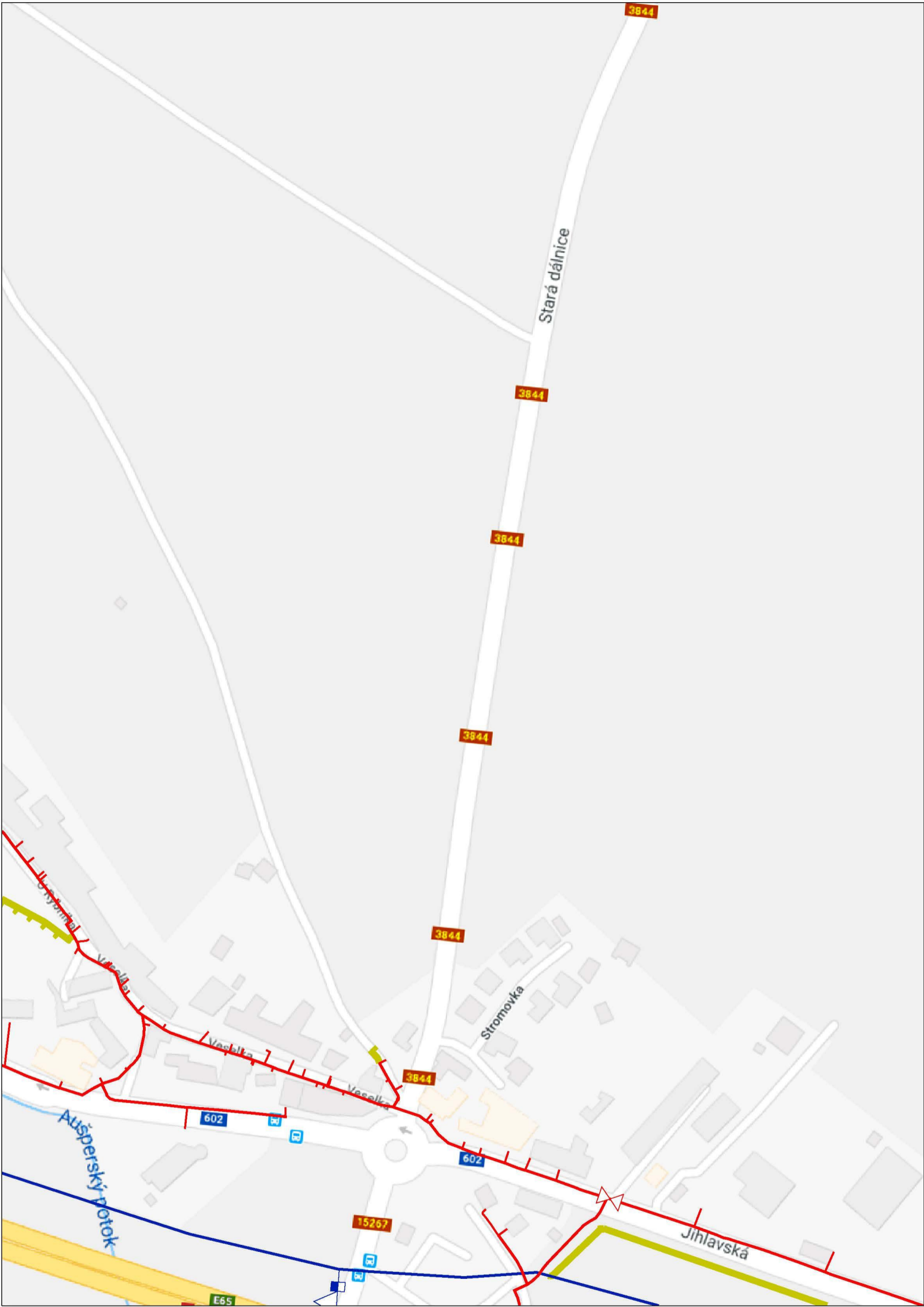
Legenda:

	linie		ochranné zařízení		kabel protikorozní ochrany
	NTL/ STL/ VTL/				
	WVTL				
	plynovodu				
	nefunkční		kabel		anodové uzemnění
	plánovaná stavba před realizací		elektropřípojka		stanice katodové ochrany
	výstavba		regulační stanice		pásmo vlivu anodového uzemnění SKAO



Legenda:

	linie		ochranné zařízení		kabel protikorozní ochrany
	NTL/ STL/ VTL/				
	VVTL		kabel		anodové uzemnění
	plynovodu		elektropřípojka		stanice katodové ochrany
	nefunkční		regulační stanice		pásmo vlivu anodového uzemnění SKAO
	plánovaná stavba před realizací				
	výstavba				



Legenda:

	linie				
	NTL/ STL/ VTL/		ochranné zařízení		kabel
	VWTL				protikorozní ochrany
	plynovodu				
	nefunkční		kabel		anodové uzemnění
	plánovaná stavba před realizací		elektropřípojka		stanice katodové ochrany
	výstavba		regulační stanice		pásmo vlivu anodového uzemnění SKAO

**itself**

itself s.r.o., Pálavské náměstí 4343/11, 628 00 Brno - Židenice  
tel. +420 533 383 333, fax +420 533 383 334, itself@itself.cz

V Brně dne: 31.5.2019  
Číslo jednací: 19/002364

Vyřizuje:  
Miluše Svobodová  
svobodova@itself.cz  
+420533383339

**Projekční kancelář PRIS spol. s r.o.**  
**Soňa Straková**  
**Osová 717/20**  
**62500 Brno**

**Věc : Vyjádření k předprojektové přípravě**

- Akce: III/384 4 Stará dálnice, úsek Veselka - křižovatka Žebětínská, Kohoutovická

- Katastrální území: Troubsko

**Investor: Správa a údržba silnic Jihomoravského kraje, příspěvková organizace kraje**

V blízkosti výše uvedené stavby se nachází **sít elektronických komunikací** ve vlastnictví firmy **itself s.r.o.** (dále jen SEK-ITSELF).

SEK-ITSELF je telekomunikační stavbou s ochranným pásmem, které stanovuje zákon o telekomunikacích (zákon 127/2005 Sb.) a příslušné prováděcí vyhlášky - citace:

**PODZEMNÍ VEDENÍ**

*Ochranné pásmo podzemního komunikačního vedení vzniká dnem nabytí právní moci rozhodnutí vydaného podle stavebního zákona.*

*Ochranné pásmo podzemního komunikačního vedení činí 1,5 m po obou stranách krajního vedení.*

*Podzemním komunikačním vedením se rozumí kabelové vedení, včetně kabelových souborů a zařízení uložených pod povrchem země a kabelových rozvaděčů umístěných nad úrovní terénu. Kabelovými soubory a zařízeními jsou zejména spojky, kabelové doplňky, průběžné zesilovače, opakovací, zařízení k ochraně kabelu před korozí, před přepětím, zařízení pro tlakovou ochranu kabelu, ochranné trubky kabelů. Vytyčovacími body podzemního komunikačního vedení jsou kabelové označníky, patníky nebo sloupky určující polohu kabelových souborů a zařízení, křižovatky kabelů s komunikacemi, dráhou, vodními toky, polohové změny trasy kabelu v obcích nebo ve volném terénu.*

*V ochranném pásmu podzemního komunikačního vedení je zakázáno: a) bez souhlasu jeho vlastníka nebo rozhodnutí stavebního úřadu provádět zemní práce nebo terénní úpravy, b) bez souhlasu jeho vlastníka nebo rozhodnutí stavebního úřadu zřizovat stavby či umísťovat konstrukce nebo jiná podobná zařízení, c) bez souhlasu jeho vlastníka vysazovat trvalé porosty. Činnosti v ochranném pásmu podzemního komunikačního vedení, které by znemožňovaly nebo podstatně znesnadňovaly přístup k tomuto vedení nebo které by mohly ohrozit bezpečnost a spolehlivost jeho provozu, je možné vykonávat jen po předchozím souhlasu vlastníka vedení.*

Křížení a souběhy nově budovaných inž. sítí se SEK-ITSELF je nutno zpracovat v souladu s prostorovou normou ČSN 73 6005, v případě zřízení zpevněných ploch (komunikace, vjezdy, parkoviště, apod.) nad trasou SEK-ITSELF, zpracovat do PD ochranu této sítě (uložení do chrániček, apod.).

**K územnímu a stavebnímu řízení (k územnímu souhlasu a ohlášení stavby)** požadujeme předložit projekt (situaci stavby) se zákresem SEK-ITSELF, legendou a technickou zprávou.

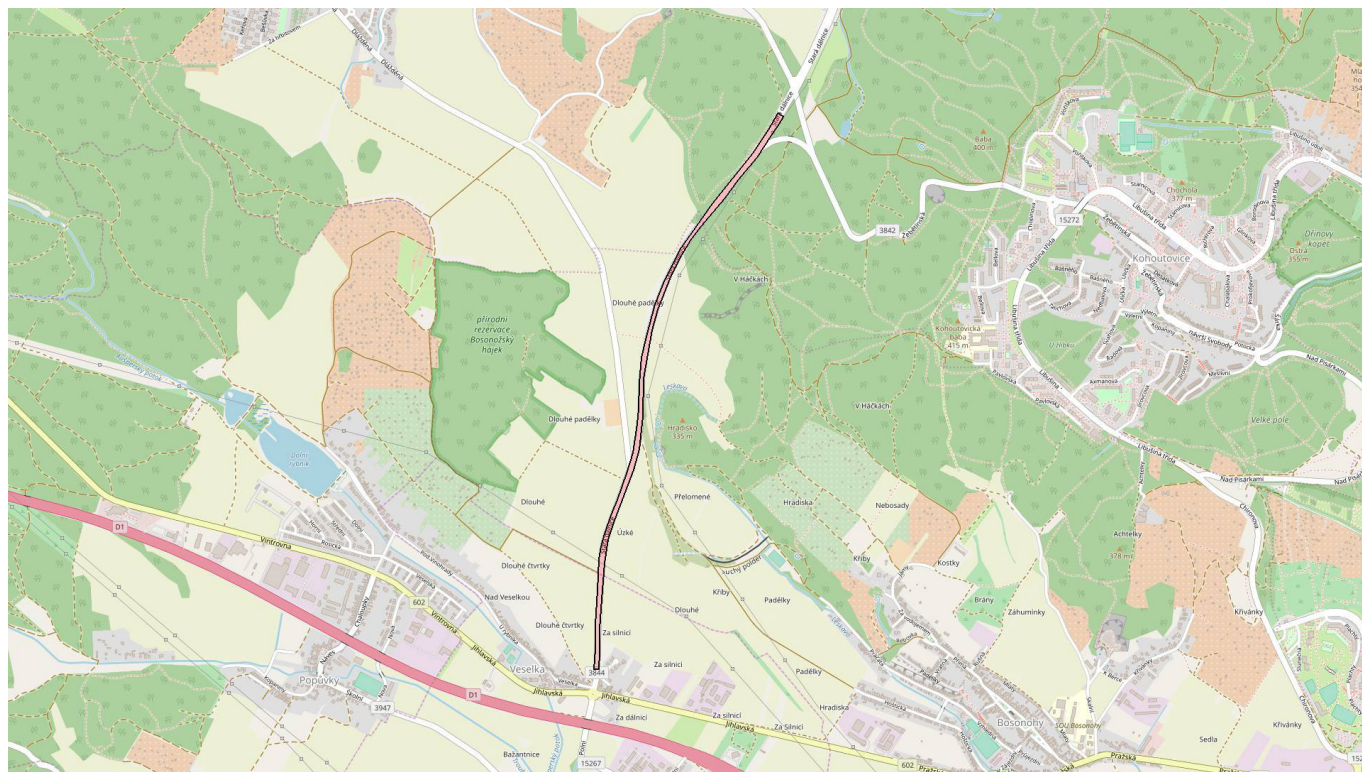
Požadované podklady pošlete na e-mail: [svobodova@itself.cz](mailto:svobodova@itself.cz) (nebo poštou) a uveďte číslo tohoto vyjádření.

**Toto vyjádření neslouží pro žádný stupeň schvalování stavby!!**

## Přílohy:

- Přehledná situace se zákresem SEK-ITSELF
- Digitálně zaměřená trasa ve formátu .dgn
- Situační výkres (obsahuje zájmové území určené a vyznačené žadatelem)

Příloha k Vyjádření č.j. 19/002364  
SITUAČNÍ VÝKRES - ZÁJMOVÉ ÚZEMÍ





**Sekce nakládání s majetkem Ministerstva obrany  
odbor ochrany územních zájmů**

Tychonova 1, Praha 6, PSČ 160 01, datová schránka hjyaavk

---

Sp.zn.: 92125/2019-1150-OÚZ-BR  
SpMO 1871-483/2019-1150

Brno 5. června 2019

PRIS projekční kancelář spol. s r.o.  
IČ: 46974806  
Osová 20  
625 00 Brno

**Vyjádření pro přípravu projektové dokumentace**

**III/384 4 Stará dálnice, úsek Veselka - křižovatka Žebětínská, Kohoutovická, k.ú. Troubsko, Bosonohy a Žebětín**

K čj. D/S-0961/2019-Str

Odbor ochrany územních zájmů, Sekce nakládání s majetkem, **Ministerstvo obrany**, ve smyslu zákona č. 222/1999 Sb., o zajišťování obrany České republiky, ve znění pozdějších předpisů (dále jen „zákon o zajišťování obrany ČR“), příslušné dle ustanovení § 175 odst. 1 zákona č. 183/2006 Sb., o územním plánování a stavebním řádu (stavební zákon), ve znění pozdějších předpisů **vydává**

**vyjádření**

**pro potřeby zpracování projektové dokumentace stavebního záměru.**

**1) Ministerstvo obrany neeviduje v řešené lokalitě inženýrské sítě a podzemní telekomunikační vedení.**

**2) Území prověřovaného stavebního záměru opravy vozovky v úseku Veselka - křižovatka Žebětínská, Kohoutovická - na pozemcích parc. č. 1482/18 v k.ú. Troubsko a parc. č. 4261 v k.ú. Bosonohy se nachází ve vymezeném území Ministerstva obrany, ve kterém dle § 175 stavebního zákona je umístění a povolení stavby podmíněno závazným souhlasným stanoviskem MO, a proto Ministerstvo obrany požaduje předložit projektovou dokumentaci zpracovanou v souladu s platnou legislativou k posouzení a vydání závazného stanoviska ve smyslu § 4 odst. 2 písm. a) stavebního zákona pro potřeby vedeného správního řízení.**

Odůvodnění:

Ministerstvo obrany v souladu se zmocněním v § 175 odst. 1 stavebního zákona a se zákonem o zajišťování obrany ČR provedlo po obdržení vaší žádosti o vydání vyjádření dotčeného orgánu v rámci předprojektové přípravy předběžné vyhodnocení výše uvedené akce.

Ad 1) Ministerstvo obrany prověřilo v souladu s § 161 stavebního zákona evidenci technické infrastruktury v jeho vlastnictví a konstatuje, že v řešené lokalitě stavebního záměru Odbor ochrany územních zájmů SNM MO neeviduje inženýrské sítě a podzemní telekomunikační vedení.

Ad 2) Daný stavební záměr je lokalizován v územích vymezených Ministerstvem obrany v souladu s § 175 stavebního zákona u stavebních úřadů. Zpracovaná projektová dokumentace vašeho stavebního záměru musí být komplexně posouzena, aby mohlo být Ministerstvem obrany deklarováno v rámci závazného stanoviska vydaného pro potřeby vedeného řízení, že realizace stavebního záměru provedená v souladu s projektovou dokumentací neohrozí naplnění veřejného zájmu na zajištění obrany a bezpečnosti státu.

**Toto vyjádření Ministerstva obrany má charakter předběžné informace a je platné 1 rok ode dne vydání.**

Kontaktní osoba: Ing. Eva Ustohalová, tel. 973 445 707, fax. 973 445 060

Ing. Eva Ustohalová  
ministerský rada  
oddělení ochrany územních zájmů Morava

V další korespondenci, týkající se výše uvedené věci, uvádějte odkaz na sp. zn.: 92125/2019-1150-OÚZ-BR tohoto vyjádření Ministerstva obrany vydaného v rámci předprojektové přípravy.

Adresa pro doručování:

Ministerstvo obrany,  
Sekce nakládání s majetkem,  
odbor ochrany územních zájmů,  
oddělení ochrany územních zájmů Morava  
Svatoplukova 2687/84, 662 10 Brno  
IČO: 60162694

Adresát:

**Projekční kancelář PRIS spol. s r.o.**  
**Soňa Straková**  
**Osová 717/20**  
**62500 Brno**

Věc: **Vyjádření k existenci sítí**

Akce: : **III/384 4 Stará dálnice, úsek Veselka – křižovatka Žebětínská,  
Kohoutovická**

Vážený pane, paní

oznamujeme Vám, že při realizaci shora uvedené akce **NEDOJDE** ke styku (souběhu, křížení)  
s podzemním telekomunikačním vedením společnosti NetDataComm, s.r.o.

Vyjádření platí jeden rok od vydání

**S vydáním stavebního povolení a realizací stavby souhlasíme.**

V Troubsku dne 22. 05. 2019

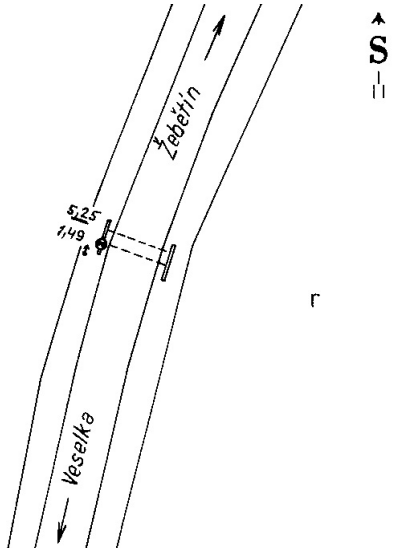
S pozdravem

 NetDataComm  
Jihlavská 2, 664 41 Troubsko  
IČ: 26923386, DIČ: CZ26923386  
Tel.: +420 516 116 216  
Fax: +420 547 253 155  
info@netdatacomm.cz -3-

.....  
NetDataComm, s. r. o.  
Ing. Vojtěch Chrenko  
na základě plné moci

**NetDataComm, s. r. o.** Jihlavská 2, 664 41 Troubsko, IČ: 26923386, DIČ: CZ26923386  
společnost zapsaná v obchodním rejstříku vedeném Krajským soudem v Brně v oddíle oddíl C, vložka 45094  
tel.: +420 516 116 216 fax.: +420 547 253 155 e-mail: info@netdatacomm.cz, http://www.netdatacomm.cz

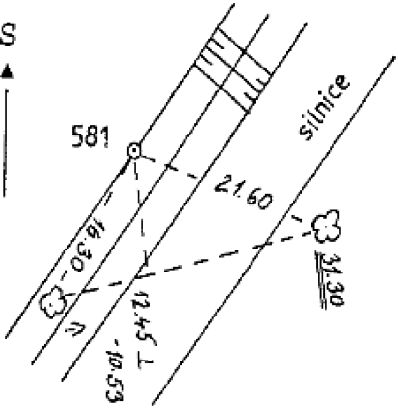
# NIVELAČNÍ ÚDAJE

Nivelační pořad: PNS-JM 071 Brno					
Předchozí bod	Nivelační bod	Délka v km		Nadmořská výška Bpv	Výška z roku
		oddílu	od počátku		
	<b>JM-071-1023</b>	0.000	0.000	<b>289.112 m</b>	1956
<p>Místopisný popis: Bosonohy, propustek</p>		<p>Místopis: 71-1023</p> 			
<p>Stav a stáří objektu: značka 0,4 m od koruny překladu, nový betonový propustek</p> <p>Poznámky: 1) Bod č. I niv. pořadu Veselka-Bystrc-Kuřim z r. 1942</p>		<p>Úz. jednotka: 370202401</p> <p>Okres: Brno - město</p> <p>Obec: BRNO - BOSONOHY</p> <p>Kat. území: BOSONOHY</p> <p>Vlastník/parc. č.: /</p>			
ZM-50	24-34		SMO-5	Moravský Krumlov 2-0	
Druh zn.	Stupeň stab.	Stabilizoval	Druh bodu	Souřadnice v S-JTSK	
Č	4	Úř.aut.civilní geometr		Y	605777 m
	Druh stab.	Ing. E. Faltus		X	1161307 m
	N	1942			
Zeměpisná délka		Zeměpisná šířka	Gs	Gn	Ba
0° 0' 0,0"		0° 0' 0,0"	0 mgal	0 mgal	0 mgal
Datum: 3.6.2019					

GEODETICKÉ ÚDAJE O BODECH PODROBNÉHO POLOHOVÉHO BODOVÉHO POLE

Kat. území 608505 Bosonohy  
Obec 582786 Brno  
Okres CZ0642 Brno-město

[hlášení závad] Verze bodu: 1

<div>Bod581</div> <div>Kód kv.:3</div>	<div>Bod zřídil</div> <div>(jméno, rok)</div> <div>Platnost od: 01.04.2001</div>	<div>Y</div> <div>605566,44</div>	<div>SM5 MORAVSKÝ KRUMLOV 2-0</div>
<div>Popis, způsob stabilizace a určení bodu</div> <div>kámen M2</div> <div>v síti vyrovnáním MNČ</div>	<div>nadm.</div> <div>výška</div> <div>Bpv.</div> <div>Detail</div>	<div>X</div> <div>1160787,13</div>	<div>Místopisný náčrt</div> <div></div>
<div>Poznámka</div> <div>zřízen v roce 1998</div>			
<div>ETRS89</div>			

Vytvořeno pro web 23.05.2019



TL	4302
ZM-50	24-34
SMO-5	121220

Číslo a název bodu		201		U křižovatky		201	
Bod	Druh	Y	X	Nadmořská výška			
				Bpv	vztahuje se na		
201	ZHB	605596.80	1160975.87	303.18	hranol		
ETRS-89 201		B 49 11 09.1902	L 16 30 24.9127	Helips 348.10	STATIC		
Orientace na body (v grádech) :							
Bod číslo :		Jižník	Délka strany	Bod číslo :		Jižník	Délka strany
4		387.40654	952.577				

Bod určen : metodou GPS

Místopisný popis : Bod je na křižovatce silnic Veselka–Žebětín–Bystrc, asi 1.9 km severně od kostela v Troubsku. Bod je přečíslován, původní č. 39.

Bod určen : 201 – GPS,

Bod		201							
Stab. údaje		0.00	žula 16x16x65	0.00		0.00		0.00	
		.87	žula 30x30x15						
Ochranný znak: (druh,rok)		OT-2004							
Kat.území Pore.čís.		Bosonohy 4266							

--	--	--	--

[illegible]

	Bod	201			
Organizace, rok	Zřízení	1965 ÚGK Brno			
	Určení YX	2005			
	Určení výšky	2005			
	[Pře]Stabilizace				
Rok	Údržba	2005			
	Obnova				

Poznámka :

Adresát:

**PRIS projekční kancelář, spol s r.o.**  
**Osová 20**  
**625 00 Brno**

Věc: **Vyjádření k existenci sítí**

Akce: : **III/384 4 Stará dálnice, úsek Veselka – křižovatka Žebětínská,  
Kohoutovická**

Vážený pane, paní

oznamujeme Vám, že při realizaci shora uvedené akce **NEDOJDE** ke styku (souběhu, křížení)  
s podzemním telekomunikačním vedením společnosti NetDataComm, s.r.o.

Vyjádření platí jeden rok od vydání

**S vydáním stavebního povolení a realizací stavby souhlasíme.**

V Troubsku dne 01. 07. 2019

S pozdravem

  
NetDataComm  
Jihlavská 2, 664 41 Troubsko  
IČ: 26923386, DIČ: CZ26923386  
Tel.: +420 516 116 216  
Fax: +420 547 253 155  
info@netdatacomm.cz -3-

.....  
NetDataComm, s. r. o.  
Ing. Vojtěch Chrenko  
na základě plné moci

**NetDataComm, s. r. o.** Jihlavská 2, 664 41 Troubsko, IČ: 26923386, DIČ: CZ26923386  
společnost zapsaná v obchodním rejstříku vedeném Krajským soudem v Brně v oddíle oddíl C , vložka 45094  
tel.: +420 516 116 216 fax.: +420 547 253 155 e-mail: info@netdatacomm.cz, <http://www.netdatacomm.cz>





SMART Comp. a.s.  
Kubíčková 1115/8  
635 00 Brno - Bystrc  
IČ: 25517767, DIČ: CZ25517767  
Provozovatel sítě netbox

Projekční kancelář PRIS spol. s r.o.  
Osová 717/20  
625 00 Brno

V Brně, dne 06.06.2019

Vyjádření číslo: V-0507/2019  
Vyřizuje: Miroslav Pokorný  
Telefon: 603 359 016  
Email: vyjadreni@netbox.cz

Vyjádření ke stavbě: III/384 4 Stará dálnice, úsek Veselka – křižovatka Žebětínská,  
Kohoutovická

Na základě Vámi zaslané dokumentace k výše uvedené stavbě, Vám sdělujeme, že v daném prostoru se nenachází telekomunikační sítě ani jiné telekomunikační zařízení v naší správě.

**Souhlasíme s realizací této stavby a to bez připomínek.**

Toto vyjádření má platnost 1 rok od svého vydání.

V případě jakýchkoliv dotazů nás můžete kontaktovat na výše uvedených kontaktech.

S pozdravem

**KABEL-PROJEKT**  
MIROSLAV POKORNÝ  
projektová činnost ve výstavbě  
IČ: 71780572, DIČ: CZ8601154232  
Provozovna: Řípská 1310/11e, 627 00 Brno  
www.kabel-projekt.cz

Společnost zastoupena:

**KABEL-PROJEKT**

Miroslav Pokorný  
Sadová 917/56, 678 01 Blansko  
IČ: 71780572, DIČ: CZ8601154232  
Provozovna: KABEL-PROJEKT, Řípská 1310/11e, 627 00 Brno - Slatina

Od: [Cástková Jana](#)  
Komu: [Sona Straková \(sona.strakova@pris.cz\)](mailto:sona.strakova@pris.cz)  
Kopie: [Hájková Marcela](#); [Vybíral Vojtech](#); [Skokan Jaroslav](#)  
Predmet: FW: 8275-2019 FW: Žádost o vyjádření c. 2019277419 - Straková Sona - Projekční kancelář PRIS spol. s r.o. - (SUS c. 2019277419)  
Datum: 13. května 2019 12:24:20

---

### **Vyjádření platí pouze k existenci sítí.**

V oblasti, dle poskytnuté dokumentace nespravujeme žádné inženýrské síte.

**V uvedené oblasti spravujeme komunikaci III/3844- Stará dálnice a III/3842 – Žebetínská, Kohotovická, které jsou v majetku Jihomoravského kraje.**

**Požadujeme projednání jakéhokoliv zásahu do těchto komunikací.**

Upozorňujeme, že pokud si vaše stavba vyžádá nutnost objízdných tras nebo dopravních opatření v návaznosti na komunikace v majetku Jihomoravského kraje, žádáme jejich projednání.

S pozdravem  
Cástková Jana

inspektor silnic

#### **Správa a údržba silnic Jihomoravského kraje**

príspevková organizace kraje  
Žerotínovo nám. 449/3, 601 82 Brno

-

#### Korespondenční adresa:

SÚS JMK oblast Střed, Orechovská 35, 619 64 Brno  
E-mail: [castkova.jana@susjmk.cz](mailto:castkova.jana@susjmk.cz)  
tel: 547 120 427

---

**From:** [info@utilityreport.eu](mailto:info@utilityreport.eu) [mailto:[info@utilityreport.eu](mailto:info@utilityreport.eu)]  
**Sent:** Monday, May 13, 2019 10:14 AM  
**To:** Hájková Marcela  
**Subject:** Žádost o vyjádření c. 2019277419 - Straková Sona - Projekční kancelář PRIS spol. s r.o. - (SUS c. 2019277419)  
Dobrý den,

žádám Vás o vyjádření k technické infrastruktuře.

**Důvod žádosti:** Existence sítí

**Název akce:** III/384 4 Stará dálnice, úsek Veselka – křižovatka Žebetínská, Kohoutovická

Žádost a případné přílohy jsou ke stažení zde:

<https://utilityreport.eu/collect/GetZipForSubjectTI?id=8EbFaNROvG%2Bo8k8EUvIyQA%3D%3D>

S pozdravem

Projekční kancelář PRIS spol. s r.o.  
Sona Straková  
Osová 717/20  
62500 Brno  
e-mail: [sona.strakova@pris.cz](mailto:sona.strakova@pris.cz)

(Žádost byla zaslána prostřednictvím služby UtilityReport. Pokud chcete reagovat, nepoužívejte

tlacítko Odpovedet. Kontakt na žadatele naleznete výše v e-mailu.)

Zákaznické centrum služby UtilityReport

e-mail: [info@mawis.eu](mailto:info@mawis.eu)

telefon: +420 251 618 458



**Projekt ní kancelá PRIS, spol. s r.o**  
**So a Straková**  
**Osová 20**  
**625 00 Brno**

<i>Vaše zna ka</i>	<i>Naše zna ka</i>	<i>Vy izuje</i>	<i>V Praze dne</i>
	1311901295	St edisko dokumentace SITEL	14.05.2019

**Věc: Vyjádření k e istenci technické infrastruktury**  
**podzemního komunikačního vedení a zařízení veřejné komunikační sítě**

Stavba:

**III/384 4 Stará dálnice, úsek Veselka křižovatka Žebětínská, Kohoutovická**

*– Zájmové území stavby vyzna eno ve Vaši žádosti*

Společnost **Telia Carrier Czech Republic a.s.** se sídlem centrum NAGANO IV, K Červenému dvoru 25a, Praha 3, PSČ 130 00, zastoupena společností SITEL, spol. s r.o. se sídlem Baarova 957/15, Praha 4, PSČ 140 00 dále jen "SITEL", Vám sděluje, že ve v značeném zájmovém území se nenachází žádná podzemní komunikační vedení a zařízení veřejné komunikační sítě ve vlastnictví společnosti TelliaSonera International Carrier Czech Republic a.s.

**Souhlasíme s vydáním pro tyto ú ely: Informativní, Ohlášení stavby, Rozhodnutí o umíst ní stavby, Stavební povolení, Ve ejnoprávní smlouvy, Zjednodušené územní ízení, Územní souhlas.**

Toto v jádření má platnost 1 rok ode dne v dání.

V případě dal í korespondence uvádějte na e číslo jednací.

S pozdravem



**Telia Carrier Czech Republic a.s.**  
zastoupena společností SITEL, spol. s r.o.  
IČO: 44797320  
Nad Elektrárnou 1526/45  
106 00 Praha 10

①

*P ílohy: polohopisný plán*

*Kopie: žádné*





Vyřizuje: Dundáček Petr

E-mail: petr.dundacek@t-mobile.cz

Projekční kancelář PRIS,  
spol. s r.o.  
Soňa Straková  
Osová 20  
625 00 Brno

Naše značka: **E19165/19**

V Praze dne: **13.5.2019**

**Vyjádření a stanovení podmínek pro udělení souhlasu s umístěním stavby v ochranném pásmu sítě technické infrastruktury ( TI ) společnosti T-Mobile Czech Republic a.s.**

Vydané podle § 101 ZÁKONA Č. 127/2005 Sb., o elektronických komunikacích a o změně některých souvisejících zákonů ( zákon o elektronických komunikacích – dále jen ZEK ), ve znění pozdějších předpisů a §161 zákona č. 183/2006 Sb., o územním plánování a stavebním řádu ( stavební zákon) či dle dalších příslušných právních předpisů

**Věc: III/384 4 Stará dálnice, úsek Veselka – křižovatka Žebětínská, Kohoutovická**

Stupeň: Jiný důvod

Na základě předložených projektových podkladů dáváme **souhlasné stanovisko k vydání Územního souhlasu / rozhodnutí (Stavebního povolení) a následně souhlas s realizací stavby.**

Dle předložených dokladů nedojde ke kolizi s technickou infrastrukturou společnosti **T-Mobile Czech Republic a.s.**

Toto stanovisko má platnost 1 rok.

Vydané stanovisko nelze prodloužit. Po uplynutí platnosti zadejte žádost o nové stanovisko.

**T-Mobile**  
T-Mobile Czech Republic a.s.  
Tomášova 2144/1  
148 00 Praha 4  
IČ 649 49 681, DIČ CZ64949681

.....  
Ochrana sítí  
Technologický úsek

**V případě doplňujících dotazů vždy uvádějte v „Předmětu“ e-mailu číslo jednací.**



Příloha č. 1

## Rekapitulace žádosti o vyjádření k existenci sítě elektronických komunikací

Číslo žádosti: **E19165/19**  
Název stavby /akce: **III/384 4 Stará dálnice, úsek Veselka – křižovatka Žebětínská, Kohoutovická**  
Datum podání žádosti: **13.5.2019**  
Důvod žádosti: **Jiný důvod**  
Popis jiného důvodu žádosti: **existence sítí**  
Poznámka:

## Žadatel

Firma / organizace: **Projekční kancelář PRIS, spol. s r.o.**  
IČ: **46974806**  
DIČ:  
Kontaktní osoba: **Soňa Straková**  
Adresa: **Osová 20**  
Město / obec: **Brno**  
PSČ: **625 00**  
Stát:  
E-mail: **sona.strakova@pris.cz**  
Telefonní číslo: **547214460**

## Stavebník

Firma / organizace: **Správa a údržba silnic jihomoravského kraje**  
Kontaktní osoba: **Ing. Pavel Krejčí**  
Adresa: **Ořechovská 541/35**  
Město / obec: **Brno**  
PSČ: **602 00**  
Stát:  
E-mail: **pavel.krejci@susjmk.cz**  
Telefonní číslo: **547120 900**

## Stavba

Výška nad terénem (metry): **0 m**  
Projektant:  
Druh stavby: **Infrastruktura**  
Hodnota projektu: **10 mil. Kč**  
Měsíc zahájení stavby: **04/2021**  
Měsíc ukončení stavby: **06/2021**

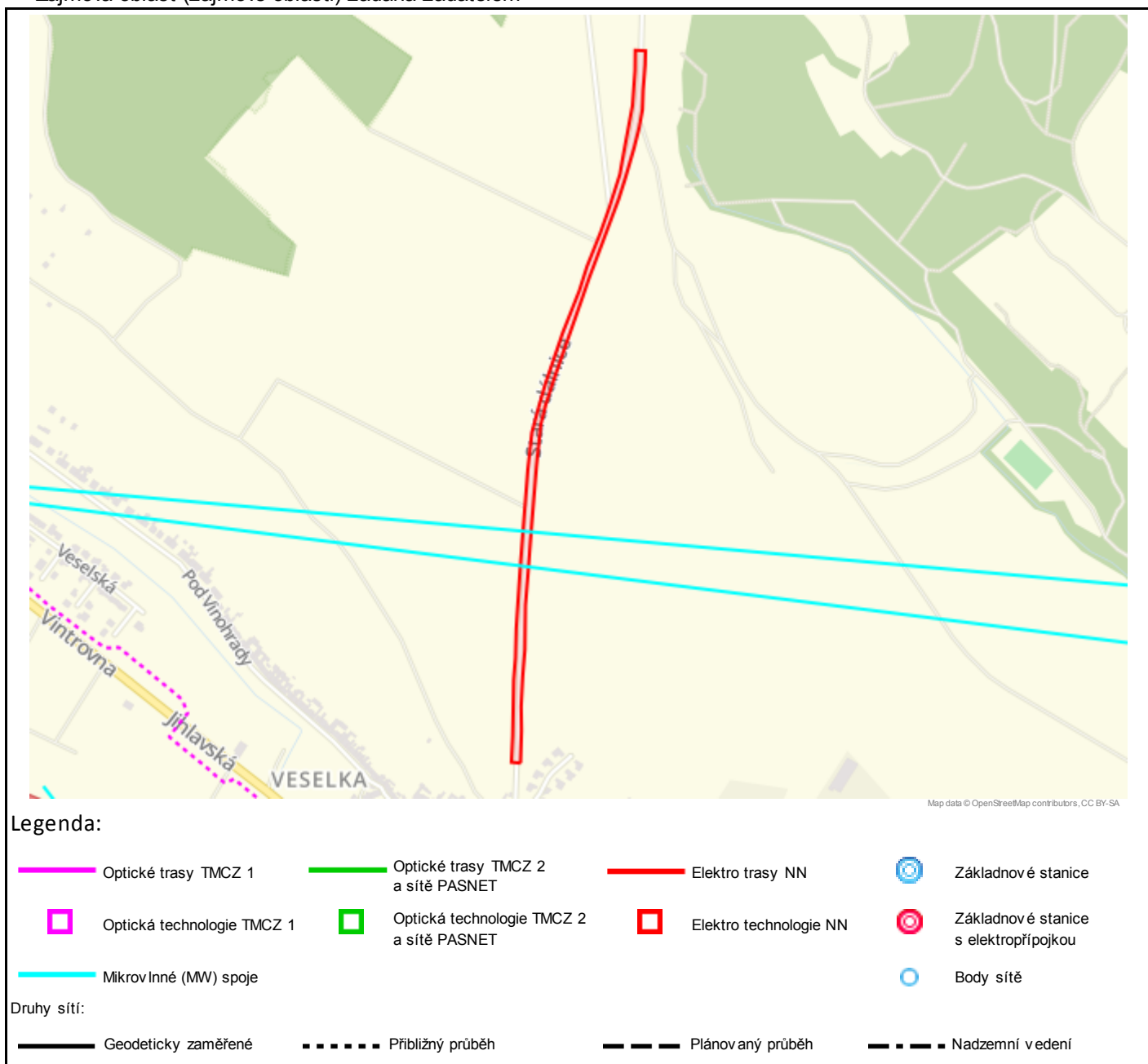
## Odeslání stanoviska

E-mail: **sona.strakova@pris.cz**

Příloha č. 2

## Situační plánek

Zájmová oblast (zájmové oblasti) zadaná žadatelem



Geometrie zájmové oblasti (zájmových oblastí) žádosti ve formátu WKT a souřadnicovém systému S-JTSK. Zkopírováním textu lze geometrii zobrazit v jakémkoli softwaru podporujícím formát WKT.

POLYGON((-605856.278755084 -1161828.24355944,-605849.205622105 -1161778.02006899,-605845.777566481

-1161741.32411278,-605837.966123618 -1161693.33983555,-605830.417180438 -1161654.93813322,-605822.105699464

-1161586.21867344,-605812.163199962 -1161534.93866186,-605802.952492649 -1161484.95195256,-605781.979122316

-1161376.04120004,-605777.142683718 -1161353.42738607,-605768.003785473 -1161311.27962919,-605757.350093747

-1161282.24244839,-605739.398144082 -1161242.23695259,-605682.734439691 -1161123.51017895,-605669.402925004

-1161095.15938852,-605642.581527687 -1161042.39792696,-605609.911546457 -1160977.52967227,-605596.068126001

-1160946.29392226,-605577.86707681 -1160902.19968459,-605566.419794453 -1160871.29039275,-605558.462283142

-1160844.41175331,-605554.137189035 -1160814.7823128,-605546.785120503 -1160776.36534694,-605543.805067073

-1160754.53138638,-605559.556259919 -1160752.07504784,-605563.339053098 -1160783.03821956,-605573.123281081

-1160836.48558163,-605597.793106544 -1160918.11310804,-605604.105350836 -1160940.086322,-605626.54757343

-1160990.58060525,-605644.352950332 -1161027.46248613,-605670.082036772 -1161075.63650587,-605686.290646978

-1161112.30150486,-605719.03262657 -1161174.22150094,-605753.437197477 -1161247.72765565,-605766.28908321



**PRO SPOLEČNÉ ZÁŽITKY**

-1161278.87748463,-605783.220319119 -1161322.13304842,-605795.67901104 -1161378.431052,-605810.59963666  
-1161457.21153916,-605821.843361512 -1161516.78216934,-605840.258549844 -1161620.28784622,-605846.433449015  
-1161665.9008468,-605852.847571959 -1161699.32718635,-605863.868334193 -1161785.60064891,-605870.184268038  
-1161825.31518436,-605856.278755084 -1161828.24355944))



**UPC Česká republika, s.r.o.**

*zastoupena společností*

**InfoTel, spol. s r.o.**

Závišova 5, 140 00 Praha 4, Česká republika

Novolíšeňská 2678/18, 628 00 Brno-Líšeň

IČ: 00562262

IČ: 46981071

T +420 261 107 111 F +420 261 107 100

T +420 544 422 111 F +420 544 422 155

**Projekční kancelář PRIS spol. s r.o.**

**Soňa Straková**

**Osová 20**

**625 00 Brno**

**VYJÁDRĚNÍ O EXISTENCI VEDENÍ VEŘEJNÉ KOMUNIKAČNÍ SÍTĚ (VVKS)  
A VŠEOBECNÉ PODMÍNKY OCHRANY VEDENÍ VEŘEJNÉ KOMUNIKAČNÍ SÍTĚ  
SPOLEČNOSTI UPC Česká republika, s.r.o.**

vydané podle § 101 zákona č. 127/2005 Sb., o elektronických komunikacích a o změně některých souvisejících zákonů (zákon o elektronických komunikacích), ve znění pozdějších předpisů a § 161 zákona 183/2006 Sb., o územním plánování a stavebním řádu (stavební zákon).

Číslo žádosti: **E007195/19**  
Název akce/stavby: **III/384 4 Stará dálnice, úsek Veselka – křižovatka Žebětínská, Kohoutovická**  
Vyřizuje: **Juráš Jiří / +420 606 776 069**  
Naše značka:  
Datum: **14.5.2019**  
Umístěno:  
Katastrální území: **Bosonohy (608505), Troubsko (768715), Žebětín (795674)**  
Číslo parcely:  
Důvod vydání vyjádření: **Jiný důvod**  
Popis důvodu žádosti: **existence sítě**  
Žádost o souhlas se zjednodušeným územním řízením: **Ne**  
Žádost o souhlas s veřejnoprávní smlouvou: **Ne**

Společnost InfoTel, spol. s r.o. (dále jen *InfoTel*) zplnomocněna od 1.3.2017 k zastupování společnosti UPC Česká republika, s.r.o. jako vlastníka sítě elektronických komunikací ve správních, stavebně – správních, povolovacích a jiných řízeních na základě Vaší žádosti o vyjádření o existenci sítě po určení a vyznačení zájmového území – předložení projektové dokumentace a na základě stanovení důvodu pro vydání vyjádření vydává **následující vyjádření**:

Dle Vámi předložené dokumentace se v prostoru stavby nenacházejí žádná VVKS, která by byla v našem vlastnictví.

**Se stavbou souhlasíme**

Toto vyjádření se vztahuje k aktuálnímu stavu neexistence VVKS ve staveništi předmětné stavby a ke dni zahájení stavby je nutno existenci VVKS znovu ověřit.

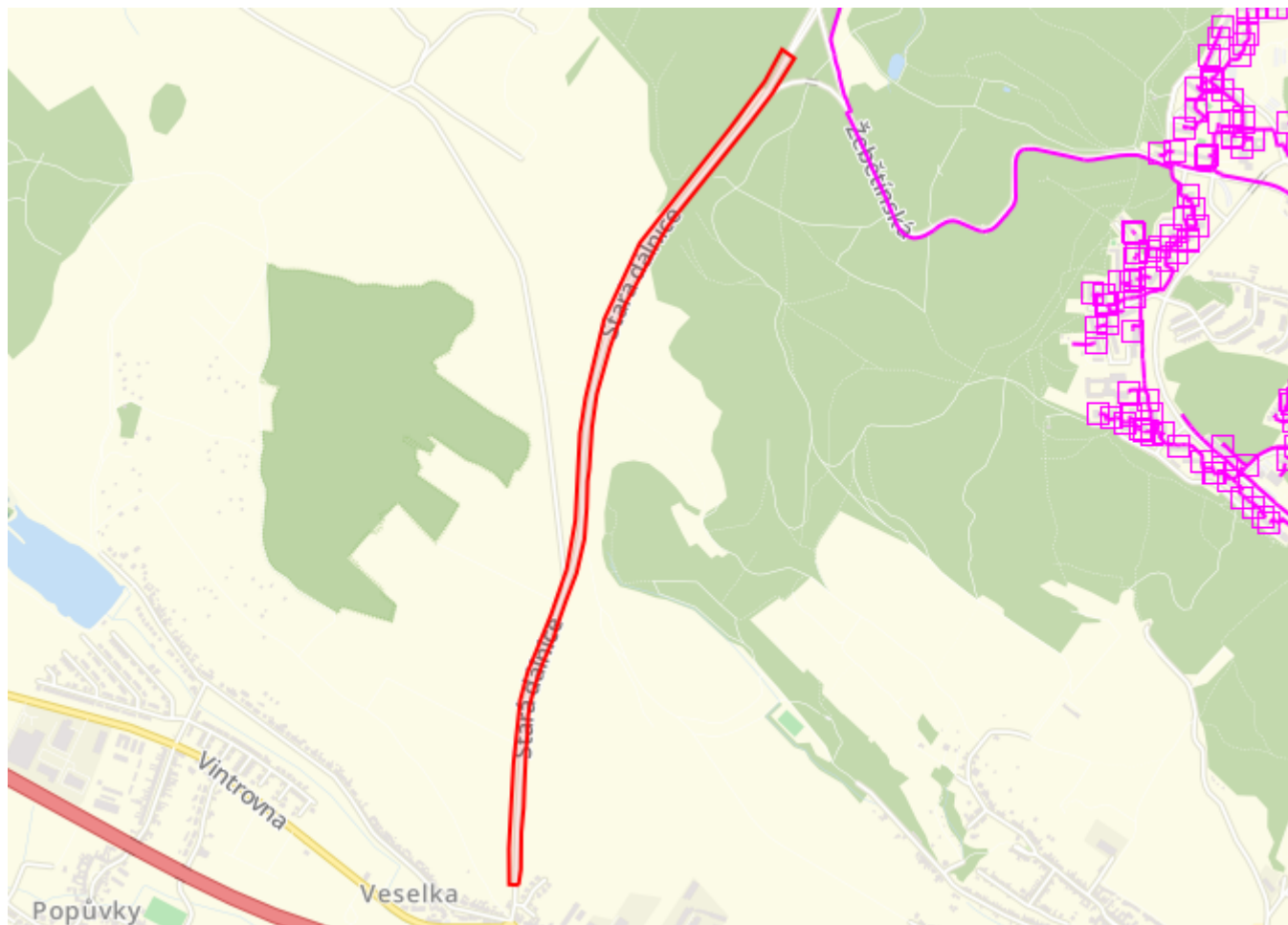
Toto vyjádření platí 1 rok od data vystavení a pro zájmové území, které je přílohou vyjádření.

**Vyjádření vydala společnost InfoTel dne: 14.5.2019**

InfoTel, spol. s r.o.  
Novolíšeňská 18, 628 00 Brno  
DIČ: CZ46981071

**Jiří Juráš**

**Zájmová oblast (zájmové oblasti) zadaná žadatelem:**



Map data © OpenStreetMap contributors, CC BY-SA

**Legenda:**

— Kabelové trasy □ Umístění technologie

Geometrie zájmové oblasti (zájmových oblastí) žádosti ve formátu WKT a souřadnicovém systému S-JTSK.  
Zkopírováním textu lze geometrii zobrazit v jakémkoli softwaru podporujícím formát WKT.

GEOMETRY COLLECTION(POLY GON((-605853.986167535 -1161832.10325502,-605842.022223415  
-1161787.5150475,-605829.225850302 -1161681.42952001,-605815.061949635 -1161613.15441322,-605807.176074057  
-1161559.09917098,-605789.729096248 -1161446.46653631,-605779.804852678 -1161397.14717275,-605773.499861768  
-1161352.13908987,-605763.721942293 -1161316.72967815,-605741.375838513 -1161259.94589096,-605714.923986249  
-1161205.18120522,-605676.923260339 -1161138.34513933,-605653.879233074 -1161085.95419131,-605628.892066286  
-1161033.776454,-605589.959964599 -1160958.41522007,-605556.808722222 -1160863.98767769,-605540.443130781  
-1160775.56869554,-605529.795824983 -1160699.86037222,-605520.670287963 -1160663.20718567,-605499.957844422  
-1160545.85227263,-605476.310872548 -1160454.03252369,-605424.018852279 -1160324.84351471,-605366.528544218  
-1160205.63858911,-605280.683801208 -1160082.48006443,-605242.115585742 -1160024.73893369,-605217.48272823  
-1159993.70872054,-605187.239717324 -1159961.72385139,-605035.323172247 -1159809.72047698,-604947.865420476  
-1159722.03681794,-604878.469417894 -1159648.45566891,-604805.486930625 -1159556.44543011,-604838.441463813  
-1159526.96176777,-604897.321645938 -1159612.27886737,-605014.141177821 -1159738.31552966,-605306.247855586  
-1160035.76033945,-605431.908209118 -1160242.40654662,-605509.673048124 -1160460.57769484,-605536.790534282  
-1160559.18836934,-605553.025778868 -1160658.99211227,-605577.2609926 -1160808.51795783,-605617.411862442  
-1160945.32320411,-605676.758839856 -1161070.61658633,-605761.526308575 -1161226.86281949,-605791.260277521  
-1161304.41132803,-605830.560619736 -1161483.68711195,-605870.349641113 -1161724.89638014,-605880.778517469  
-1161827.31913075,-605853.986167535 -1161832.10325502))))



**VÍRSKÝ OBLASTNÍ VODOVOD**  
sdružení měst, obcí a svazků obcí

Projekční kancelář PRIS spol. s r.o.

Osová 20, 625 00 Brno

Došlo: 28.6.2019  
Č.j.: 1534/2019  
Číslo zakázky: 19037  
Vyrizuje: STRAKOVÁ

Naše zn.: VOV/392/2019  
Vaše zn.: 2019277419

Vyrizuje: Ing. Milan Kubeš  
Telefon: 724 878 433  
Mail: kubes@vov.cz

**PRIS spol. s r.o.**  
**Soňa Straková**  
**Osová 20**  
**625 00 Brno**

Brno 20. 06. 2019

**Vyjádření k existenci sítí pro akci:**

**„III/384 4 Stará dálnice, úsek Veselka – křižovatka Žebětínská, Kohoutovická“**

K Vaší žádosti o vyjádření k existenci sítí pro akci „III/384 4 Stará dálnice, úsek Veselka – křižovatka Žebětínská, Kohoutovická“ Vám sdělujeme, že v zájmovém území, v prostoru komunikace III/3844, km 0,090 – 2,590 provozního staničení komunikace, a v její bezprostřední blízkosti, se nenachází inženýrské sítě v našem majetku.

Nejbližší inženýrské sítě v našem majetku jsou vzdáleny více než 1,4 km od zájmového území a vzhledem k této vzdálenosti nepředpokládáme jejich ovlivnění stavbou.

S pozdravem

Vírský oblastní vodovod,  
sdružení měst, obcí a svazků obcí  
Hlinky 35, 603 00 Brno  
DIČ: CZ60552662

Ing. Jindřich Dušek, Ph.D.  
výkonný ředitel VOV, s.m.o.





**Projekční kancelář PRIS spol. s r.o.**  
**Soňa Straková**  
**Osová 717/20**  
**625 00 Brno - Starý Lískovec**

V Praze, 23.5.2019

Naše zn.: **190523-0938121525**

Věc: vyjádření k žádosti k akci "**III/384 4 Stará dálnice, úsek Veselka – křižovatka Žebětínská, Kohoutovická**"

Sdělujeme Vám, že společnost Vodafone Czech Republic a.s., se sídlem Praha 5, náměstí Junkových 2, IČ: 25788001, zapsaná dne 13.8. 1999 v obchodním rejstříku vedeném Městským soudem v Praze pod spisovou značkou B.6064 na základě předložené dokumentace ze dne **23.5.2019**

**souhlasí s realizací projektu.**

Ve vámi zadaném zájmovém území a v uvedené výšce (výška stavby: 0 m, výška jeřábu: 0 m) se nenachází žádné podzemní ani nadzemní vedení naší společnosti.

Platnost vyjádření je **1 rok** od data vydání.

S pozdravem

v.z. Nora Hlásenská  
Vodafone Czech Republic a.s.  
Technická 23  
616 00 Brno

  
**Vodafone Czech Republic a.s.**  
náměstí Junkových 2, 155 00, Praha 5  
IČO: 25788001, DIČ: CZ25788001  
tel.: 776 971 111, fax: 776 971 192  
-60-

Tel.: 775 012 847  
E-mail: east@vodafone.cz

**Seznam příloh/přiložených souborů:**

Zadost\_190523-0938121525.pdf



## Rostislav Otevřel

---

**Od:** Markéta Vostrčilová <vostrcilova@vasbv.cz>  
**Odesláno:** čtvrtek 13. června 2019 13:12  
**Komu:** 'Soňa Straková'  
**Předmět:** RE: Žádost o vyjádření k existenci sítí  
**Přílohy:** map\_output (37).pdf

Dobrý den,

posílám pdf našich sítí v Troubsku. V pondělí řeknu kolegovi, jestli by mohl kouknout na Vaši žádost a poslat Vám sítě v dwg.

S pozdravem,

**Ing. Markéta Vostrčilová**

Referent speciálních činností  
VODÁRENSKÁ AKCIOVÁ SPOLEČNOST, a. s.  
Divize Brno-venkov  
Soběšická 820/156, Lesná, 638 00 Brno  
Tel.: 545 532 254



---

**From:** Soňa Straková <sona.strakova@pris.cz>  
**Sent:** Monday, May 20, 2019 10:04 AM  
**To:** tranova@vasbv.cz  
**Cc:** vostrcilova@vasbv.cz  
**Subject:** Žádost o vyjádření k existenci sítí

Dobrý den,

obracím se na Vás s prosbou, ohledně vyjádření k existenci sítí na akci: III/384 4 Stará dálnice, úsek Veselka – křižovatka Žebětínská, Kohoutovická

V příloze Vám zasílám žádost a zájmové území.

V případě dotazů mne neváhejte kontaktovat.

Děkuji za Váš čas.

S pozdravem

Soňa Straková





# KRAJSKÝ ÚŘAD JIHOMORAVSKÉHO KRAJE

Odbor dopravy

Žerotínovo náměstí 3, 601 82 Brno

Váš dopis zn.:	D/S- 2248/2019 - Hol	Projekční kancelář PRIS spol. s r.o.
Ze dne:	26.9. 2019	Osová 717/20
Č. j.:	JMK 142597/2019	625 00 Brno - Starý Lískovec
Sp. zn.:	S-JMK 138448/2019 OD	IČO: 46974806
Vyřizuje:	Mgr. Mudrych	(do DS)
Telefon:	541651436	
Počet listů:	2	
Počet příloh/listů:	0/0	
Datum:	4.10. 2019	

## **Vyjádření k dokumentaci pro stavební povolení na akci „III/3844 Stará dálnice, úsek Veselka – křižovatka Žebětínská, Kohoutovická“ z hlediska linkové osobní dopravy**

Krajský úřad Jihomoravského kraje, odbor dopravy, obdržel dne 26.9.2019 žádost Vaší společnosti o vyjádření k dokumentaci pro stavební povolení na akci „III/3844 Stará dálnice, úsek Veselka – křižovatka Žebětínská, Kohoutovická“ z hlediska linkové osobní dopravy.

Krajský úřad Jihomoravského kraje, odbor dopravy, jako dopravní úřad pro linkovou osobní dopravu dle ust. § 34 odst. 1 zákona č. 111/1994 Sb., o silniční dopravě, ve znění pozdějších předpisů (dále jen „dopravní úřad“), sděluje k předložené projektové dokumentaci pro stavební povolení na akci „III/3844 Stará dálnice, úsek Veselka – křižovatka Žebětínská, Kohoutovická“ následující vyjádření:

Projektová dokumentace řeší opravu silnice III/3844 ul. Stará dálnice na území města Brna a obce Troubsko v úseku od přibližně konce zastavěné části obce Troubsko za rampu spojující silnice III/3844 a III/3842 (ul. Stará dálnice a Žebětínská) na území města Brna. Oprava silnice III/3844 je navržena za provozu postupně v několika úsecích kyvadlově v jednom jízdním pruhu za řízení provozu světelným signalizačním zařízením.

Dopravní úřad sděluje, že po silnici III/3844 jsou v úseku od konce zastavěné části obce Troubsko po křižovatku silnice III/3844 s místní komunikací vedoucí do městské části Brno – Žebětín vedeny spoje linky městské autobusové dopravy Brno, jejíž provoz zajišťuje dopravce Dopravní podnik města Brna, a.s., pro kterou je dopravním úřadem Magistrát města Brna, odbor dopravy, a která je provozována v rámci IDS JMK jako linka č. 51. Od počátku platnosti jízdních řádů 2019/2020 (od 15.12. 2019) se předpokládá, že zde budou vedeny také spoje linky veřejné linkové osobní dopravy vnitrostátní provozované také v rámci linky IDS JMK 51. V úseku silnice III/3844 od křižovatky silnice III/3844 s místní komunikací vedoucí do městské části Brno – Žebětín za rampu spojující silnice III/3844 a III/3842 (ul. Stará dálnice a Žebětínská) na území města Brna nejsou žádné spoje linkové osobní dopravy vedeny.

Dopravní úřad k režimu dopravy v opravovaném úseku silnice III/3844 sděluje, že bere na vědomí, že bude postupně v jednotlivých pracovních úsecích provoz veden kyvadlově v jednom jízdním pruhu za řízení provozu světelným signalizačním zařízením. Pro autobusy linkové osobní dopravy musí být po celou dobu trvání stavby průjezdná silnice III/3844 v úseku z Troubska na křižovatku silnice III/3844 s místní komunikací vedoucí do městské části Brno – Žebětín s průjezdem na tuto místní komunikaci a z místní komunikace vedoucí z městské části Brno – Žebětín na silnici III/3844 a po ní dále do Troubska.

Dopravní úřad upozorňuje, že při opravách silnice II/602 na území městské části Brno – Bosonohy a obce Troubsko se po silnici III/3844 předpokládá vedení objízdné trasy části dopravy z důvodu vysokých intenzit dopravy na silnici II/602 (z tohoto důvodu je nutné část dopravy ze silnice II/602 na dobu její opravy odklonit na objízdné trasy, aby na silnici II/602 nedošlo k tvorbě rozsáhlých kongescí dopravy). Částečné uzavírky silnice III/3844 tedy nemohou proběhnout v době, kdy po ní bude vedena objízdná trasa rekonstruovaných úseků silnice II/602 na území městské části Brno – Bosonohy a obce Troubsko.

Dopravní úřad nemá k technickému řešení stavby žádné připomínky.

Dopravní úřad nemá k předložené projektové dokumentaci jiné než zde uvedené připomínky.

S pozdravem

Otisk razítka

Ing. Marek Veselý v.r.  
vedoucí oddělení veřejné osobní dopravy  
odboru dopravy

Za správnost vyhotovení:  
Mgr. Pavel Mudrych

Na vědomí:

Správa a údržba silnic Jihomoravského kraje, oddělení Brno - město, IČO: 70932581 (do DS)

Správa a údržba silnic Jihomoravského kraje, oblast Střed, IČO: 70932581 (do DS)

KORDIS JMK, a.s., IČO: 26298465 (do DS)

Dopravní podnik města Brna, a.s., IČO: 25508881 (do DS)

Brněnské komunikace a.s., IČO: 60733098 (do DS)



muslvp19v00q53

# MĚSTSKÝ ÚŘAD ŠLAPANICE

Masarykovo náměstí 100/7, 664 51 Šlapanice  
pracoviště Opuštěná 9/2, 656 70 Brno  
odbor životního prostředí

Váš dopis značky/ze dne:	D/S- 2221/2019 - Hol/25.09.2019
Číslo jednací:	OŽP-ČJ/72960-19/SML
Spisová značka:	OŽP/14604-2019/SML
Vyřizuje/linka:	Ing. Luděk Šmerda/533304791
E-mail:	smerda@slapanice.cz
V Brně dne:	07.10.2019
Datová schránka:	2xfbbgj

## **Komplexní vyjádření k projektu stavby k vydání stavebního povolení na akci:**

**Troubsko – III/3844 Stará dálnice, úsek Veselka – křižovatka Žebětínská**

Městský úřad Šlapanice, odbor životního prostředí (dále jen MěÚ Šlapanice, odbor ŽP) jako věcně a místně příslušný obecní úřad obce s rozšířenou působností podle ust. §§ 66 a 109 odst. 3 písm. b) zákona č. 128/2000 Sb., o obcích, v platném znění, a ust. § 2 zákona č. 314/2002 Sb., o stanovení obcí s pověřeným obecním úřadem a stanovení obcí s rozšířenou působností,

**prověřil**

předloženou žádost i ostatní podklady. Podle dokladů předložených dne 25.09.2019 zamýšlí žadatel Správa a údržba silnic Jihomoravského kraje, příspěvková organizace, Žerotínovo náměstí 449/3, 602 00 Brno, IČO 70932581, v zastoupení Projekční kancelář PRIS spol. s r.o., Osová 20, 625 00 Brno, IČO 46974806 realizovat v k. ú. Troubsko na pozemcích p. č. 1482/18, 1482/7, 1482/8, 1482/10, 1482/11, 1482/13, 1482/15, 1482/16, 1482/17, 1482/19, 1482/20, 1482/21, 1482/22, 1482/23, 1482/24, 1482/25, 1482/26, 1482/27, 1482/28, 1482/29, 1482/30, 1482/31, 1482/37 a 1482/38 opravu krytových vrstev v celé šířce vozovky silnice III/3844. Celková šířka zpevněné části vozovky je cca 7,3 – 13,0 m s povrchem asfaltového betonu. Způsob odvodnění komunikace zůstane stávající, volně do terénu a stávajících silničních příkopů, které budou pročištěny.

Z hlediska vlivu uvažovaného záměru na jednotlivé složky životního prostředí v rozsahu své věcné působnosti stanovené zvláštními předpisy dává toto komplexní

## **vyjádření:**

1. MěÚ Šlapanice, odbor ŽP jako příslušný vodoprávní úřad, posoudil předložený záměr podle ust. § 18 zákona č. 254/2001 Sb., o vodách a o změně některých zákonů v platném znění (dále jen vodní zákon), a zjistil, že je možný.  
(Ing. Ivona Moučková, kl. 760)
2. Předloženým záměrem jsou dotčeny zájmy chráněné orgánem vykonávajícím veřejnou správu v oblasti odpadového hospodářství podle ust. § 79 odst. 4 zákona č. 185/2001 Sb., o odpadech v platném znění a je nutné, aby byly splněny následující podmínky:
  - K řízení pro povolení výše uvedeného záměru musí žadatel podat zdejšímu odboru životního prostředí žádost podle § 79 odst. 4 citovaného zákona, o závazné

stanovisko orgánu veřejné správy v oblasti odpadového hospodářství. (Ing. Lenka Kuchyňková, kl. 780)

3. Záměrem nejsou dotčeny zájmy chráněné orgánem ochrany zemědělského půdního fondu podle zákona č. 334/1992 Sb., o ochraně zemědělského půdního fondu v platném znění.  
(Ing. Markéta Kašparová, DiS. kl. 781)
4. Záměrem nejsou dotčeny pozemky určené k plnění funkcí lesa nebo zájmy chráněné orgánem státní správy lesů podle zákona č. 289/1995 Sb., o lesích a o změně a doplnění některých zákonů (lesní zákon).  
(Ing. Kamila Musilová, kl. 790)
5. Předložený záměr se nedotýká zájmů chráněných orgánem ochrany přírody a krajiny, u nichž je k výkonu státní správy příslušný pověřený obecní úřad a obecní úřad obce s rozšířenou působností ve smyslu ustanovení § 76 odst. (2) a 77 zákona č. 114/1992 Sb., o ochraně přírody a krajiny v platném znění.
  - Dojde-li ke kácení dřevin rostoucích mimo les o stanovené velikosti a charakteristice ve smyslu ustanovení § 3 vyhlášky č. 189/2013 Sb., je dle § 8 zákona o ochraně přírody a krajiny nezbytné povolení orgánu ochrany přírody a krajiny vydané místně příslušným obecním úřadem, kterým je obecní úřad Troubsko.
6. Předložený záměr se nedotýká zájmů chráněných zákonem č. 449/2001 Sb., o myslivosti, v platném znění.  
(Ing. Luděk Šmerda, kl. 791)
7. Předloženým záměrem jsou dotčeny zájmy chráněné orgánem vykonávajícím státní správu v oblasti ochrany ovzduší podle zákona č. 201/2012 Sb., o ochraně ovzduší, a je nutné, aby byly splněny následující podmínky:
  - Při realizaci stavby požadujeme dbát na eliminaci prašnosti přijetím a aplikací účinných organizačních a technických opatření.  
(Ing. Eva Koru, kl. 763)

Jakékoliv změny v tomto záměru je třeba opět předložit k posouzení odboru životního prostředí.

Toto vyjádření není rozhodnutím ve smyslu zákona č. 500/2004 Sb., o správním řízení a nelze se proti němu odvolat. Nenahrazuje rozhodnutí, souhlasy a jiná správní opatření vydávaná ostatními správními úřady na úseku životního prostředí.

otisk razítka

Ing. Rostislav Beránek  
vedoucí odboru životního prostředí

**Příloha:**

- žádost o závazné stanovisko - odpady

**Obdrží:**

- žadatel: PRIS spol. s.r.o., Osová 20, 625 00 Brno



muslvp19v00pgi

# MĚSTSKÝ ÚŘAD ŠLAPANICE

Masarykovo náměstí 100/7, 664 51 Šlapanice  
pracoviště Opuštěná 9/2, 656 70 Brno  
Odbor výstavby, silniční správní úřad

Číslo jednací: OV-ČJ/73644-19/KZA  
Spisová značka: OV/5816-2019/KZA  
Vyřizuje/linka: Bc. Žaneta Kryštofová/533304400  
E-mail: krystofova@slapanice.cz  
V Brně dne: 30.09.2019  
Datová schránka: 2xfbbgj

**Projekční kancelář PRIS spol. s r.o., Osová 20, 625 00 Brno, IČO 46974806**

Městský úřad Šlapanice, odbor výstavby, podle ustanovení § 40 odst. 4 písm. d) zákona č. 13/1997 Sb., o pozemních komunikacích, ve znění pozdějších předpisů (dále jen „zákon o pozemních komunikacích“), příslušný silniční správní úřad k uplatnění stanoviska k územním plánům a regulačním plánům a závazného stanoviska v územním řízení z hlediska řešení místních a účelových komunikací; na základě žádosti **spol. Projekční kancelář PRIS spol. s r.o., se sídlem Osová 20, 625 00 Brno, IČO 46974806**; doručené Městskému úřadu Šlapanice dne 26.09.2019, tímto podle ust. § 149 zákona č. 500/2004 Sb., správní řád, v platném znění, vydává

## Z Á V A Z N Ě S T A N O V I S K O

**k projektu stavby: »III/3844 Stará dálnice, úsek Veselka – křižovatka Žebětínská, Kohoutovická«**

Místo stavby: pozemky v k.ú. Troubsko, Bosonohy, Žebětín  
PD zpracovaná: spol. Projekční kancelář PRIS spol. s r.o., se sídlem Osová 20, 625 00 Brno, IČO 46974806  
Zodpovědný projektant: Ing. Miroslava Stašová  
Datum: 09/2019  
Stupeň řízení: DSP/PDPS

Projektová dokumentace řeší opravu stávající komunikace č. III/3844 v k.ú. Troubsko, Bosonohy a Žebětín. Jedná se o opravu krytových vrstev v celé šířce vozovky silnice. Součástí je i úprava stávajícího odvodnění pročištěním příkopů a propustků. Stavba je

### přípustná

za splnění následujících podmínek, které zajistí žadatel, určených v souladu s § 10, § 16, § 25 a § 40 zákona o pozemních komunikacích, ve znění pozdějších předpisů; části páté Vyhlášky č. 104/1997 Sb., kterou se provádí zákon o pozemních komunikacích, ve znění pozdějších předpisů; oddílu 3 zákona č. 361/2000 Sb., o provozu na pozemních komunikacích a o změnách některých zákonů (zákon o silničním provozu) a v souladu s ust. § 15 odst. 1 písm. c) zákona č. 183/2006 Sb., o územním plánování a stavebním řádu (stavební zákon), ve znění pozdějších předpisů:

- 1) V případě, že stavební úpravy komunikace budou v rozsahu běžné údržby dle přílohy č. 5 vyhlášky č. 104/1997 Sb., dle platného znění, není třeba stavebního povolení ani ohlášení speciálnímu stavebnímu úřadu. V opačném případě bude třeba vyžádat stavební povolení, kdy speciálním stavebním úřadem bude MěÚ Šlapanice, odbor výstavby.

- 2) V případě žádosti o vydání stavebního povolení je nutné doložit stanovisko Policie ČR (KŘ JmK, SP DI Brno-venkov, Kounicova 687/24, 611 32 Brno), která je dotčeným orgánem.

*Silniční správní úřad vydává toto závazné stanovisko pouze pro pozemky, ležící v katastrálním území Troubsko, na které dopadá místní příslušnost tohoto správního orgánu.*

Upozornění k realizaci: Při provádění stavebních prací nesmí dojít k ohrožení bezpečnosti a plynulosti silničního provozu, dotčené pozemní komunikace nesmí být znečištěny nebo poškozeny. Při provádění stavebních prací bude dodržen zákon o pozemních komunikacích a zákon č. 361/2000 Sb., o provozu na pozemních komunikacích, v platném znění.

Tímto nejsou dotčeny předpisy o územním plánování a stavebním řádu (zákon č. 183/2006 Sb., ve znění pozdějších předpisů – stavební zákon).

### **Odůvodnění:**

Dne 26.09.2019 obdržel Městský úřad Šlapanice, odbor výstavby žádost **spol. Projekční kancelář PRIS spol. s r.o., se sídlem Osová 20, 625 00 Brno, IČO 46974806**, o vydání závazného stanoviska pro stavební záměr »III/3844 Stará dálnice, úsek Veselka – křižovatka Žebětínská, Kohoutovická« na pozemcích v k.ú. Troubsko, Bosonohy a Žebětín.

Silniční správní úřad žádost posoudil, přičemž vycházel z předložené žádosti, z podkladů uložených na zdejšímu úřadě a podkladů získaných na oficiálních webových stránkách katastru nemovitostí.

Podmínky přípustnosti předloženého záměru byly stanoveny v souladu s platnými právními předpisy, zejména zákona o pozemních komunikacích.

Ad 1) Požadavek na ohlášení či stavební povolení vyplývá z ust. § 16 odst. 4 zákona o pozemních komunikacích. Určení příslušnosti stavebního úřadu má oporu v ust. § 16 odst. 1 a § 40 odst. 4 písm. a) zákona o pozemních komunikacích a v ust. § 15 odst. 1 písm. c) zákona č. 183/2006 Sb., o územním plánování a stavebním řádu (stavební zákon).

Ad 2) Požadavek na doložení stanoviska PČR je dán ust. § 16 odst. 2 písm. b) zákona o pozemních komunikacích a ust. § 77 odst. 2 zákona č. 361/2000 Sb., o provozu na pozemních komunikacích a o změnách některých zákonů (zákon o silničním provozu).

Městský úřad Šlapanice, odbor výstavby, dospěl k závěru, že záměr je z hlediska zájmů sledovaných silničním správním úřadem přípustný a stanovil v souladu s ustanovením ust. § 149 zákona č. 500/2004 Sb., správní řád, ve znění pozdějších předpisů, podmínky, za nichž lze ve věci postupovat. Z těchto důvodů bylo rozhodnuto, jak je výše uvedeno.

### **Poučení o odvolání:**

Proti tomuto rozhodnutí se nelze samostatně odvolat, odvolání je možné až k rozhodnutí Stavebního úřadu.

Ing. arch. Karin Kovářová  
vedoucí odboru výstavby

### **Rozdělovník:**

(prostřednictvím DS)

Projekční kancelář PRIS spol. s r.o., Osová 20, 625 00 Brno, IČO 46974806



# OBEC TROUBSKO

Zámecká 150/8, 664 41 Troubsko

Vaše značka: D/S- 2273/2019 - Hol  
Naše číslo jednací: TRB/1903/2019  
Naše číslo spisu:  
Vyřizuje: Mgr. Markéta Bobčíková  
V Troubsku: 10.10.2019

Projekční kancelář PRIS spol. s r.o.  
Ing. Rostislav Otevřel  
Osová 717/20  
Brno  
62500

**Věc: Žádost o souhlas s předloženým stavebním záměrem , III/384 4 Stará dálnice, úsek Veselka – křižovatka Žebětínská, Kohoutovická- OPRAVA stávající komunikace III/3844**

Vážený pane inženýre,

rada obce Troubsko projednala dne 9. 10. 2019 Vaši žádost o souhlas se stavebním záměrem na výše uvedenou akci a rozhodla vydat souhlasné stanovisko.

S pozdravem

.....  
Mgr. Markéta Bobčíková  
starostka





**PRIS spol. s r.o.**  
**Osová 20**  
**625 00 Brno**

Projekční kancelář PRIS spol. s r.o.

Osová 20, 625 00 Brno

Došlo: ..... 15. 10. 2019  
Č.j.: ..... 2400/2019  
Číslo zakázky: ..... 19037  
Vyrizuje: ..... HOLA'

VÁŠ DOPIS ZNAČKY / ZE DNE

NAŠE ZNAČKA

VYŘIZUJE / LINKA

BRNO / DATUM

12471/2019/5040

Ing. Živna / 543171510

9.10.2019

**III/384 4 Stará dálnice, úsek Veselka – křižovatka Žebětínská, Kohoutovická**

Vyjádření k dokumentaci pro stavební povolení a provedení stavby

K předložené projektové dokumentaci, jejímž předmětem je oprava krytových vrstev v celé šířce vozovky silnice III/3844 – větev křižovatky, Vám sdělujeme naše stanovisko.

- Po silnici III/3844 v úseku Žebětín – Veselka je vedena naše autobusová linka 51.
- Po dobu stavby nesmí být na linkách MHD narušena plynulost a bezpečnost provozu.
- Stavební nebo jiná činnost v prostoru komunikace s provozem MHD musí být prováděna tak, aby byla zachována minimální průjezdná šířka 3,5 m.
- Místo výkopových prací staticky zabezpečte, bezpečnostně označte a vybavte příslušným dopravním značením. Výkopové práce provádějte mimo dopravní špičku.
- Průjezd vozidel MHD po silnici III/384 4 bude zachován po celou dobu stavebních činností.  
Oprava komunikace bude probíhat v sedmi stavebních etapách a po polovinách vozovky, kdy bude provoz řízen světelnými signalizačními zařízeními.
- **Dotčení dopravy, návrh dopravních opatření a projekt přechodného dopravního značení projednejte s pracovníky Odboru přípravy provozu – pan Chudáček tel. 543171415 nebo e-mail [pchudacek@dpmb.cz](mailto:pchudacek@dpmb.cz).**

Další připomínky k projektové dokumentaci nemáme.

S pozdravem

Dopravní podnik města Brna, a.s.

Hlinky 64/151, Pisárky, 603 00 Brno

Doručovací číslo: 65646

  
Ing. Jaromír Holec  
technický ředitel



## **Záznam ze vstupního výrobního výboru**

konaného dne 23. dubna 2019 v 8:00

na SUS JMK v Brně

na akci

### **III/384 4 Stará dálnice, úsek Veselka – křižovatka Žebětínská, Kohoutovická - DSP/PDPS, IČ**

**Přítomni:** viz. prezenční listina

#### **Bylo projednáno:**

- 1.) Začátek úpravy úseku v místě pracovní spáry (cca staničení 0,090) a konec úseku v místech odpojení křižovatkové větve cca km 2,590
- 2.) Oprava vozovky bude navržena dle provedené diagnostiky vozovky (předané objednatelem) – je předpokládána výměna krytových vrstev a nahrazení novými vrstvami včetně lokálních sanací
- 3.) Oprava bude probíhat na stávajícím šířkovém i výškovém uspořádání, bude respektována stávající kategorie vozovky vč. šířky zpevněné krajnice. Přílehlé odstavné plochy nebudou dotčeny.
- 4.) DIO – realizace bude probíhat po polovinách vozovky, asf. vrstvy budou provedeny na pracovní spáru.
- 5.) Silniční propustky pod komunikací – projektant provede pasport propustků a návrh opravy dle technického stavu.
- 6.) Reprofilace příkopů bude navržena v nejnutnějších délkách.
- 7.) Kácení zeleně se nepředpokládá
- 8.) Bezpečnostní zařízení – svodidla (výměna a náhrada za stávající typ NH4), směrové sloupky (výměna doplnění sloupků za ohebné pružné provedení)
- 9.) VDZ – obnova v plastu (středová čára hladké provedení), krajní proužky profilované zvučící.
- 10.) SDZ – obnova a doplnění dle projednání s PČR.
- 11.) Projektant prověří možnost vyznačení levého odboč. pruhu u křižovatky na Žebětín, na stávajícím šířkovém uspořádání.
- 12.) Způsob opravy bude proveden na základě vydání souhlasu s prováděním udržovacích prací.
- 13.) V rámci IČ bude projekt. dokumentace projednána se správci inž. sítí, s obcemi, KHS, PČR, dopravní podnik případně koordinátor veřejné dopravy.



Zapsal:







Ing. Martin Řehulka  
projekční kancelář PRIS spol. s r.o.

# PREZENČNÍ LISTINA

akce: III/384 4 Stará dálnice, úsek Veselka – křižovatka Žebětínská, Kohoutovická

datum: dne 23. 4. 2019 – úterý v 8:00 hod

místo: v zasedací místnosti SÚS Jmk, Ořechovská 35, Brno

organizace	jméno-číslo	telefon	e-mail	podpis	souhlas*
SÚS JMK	Pavel KREJČÍ	604 294823	pavel.krejci@susjmk.cz		ANO / NE
ÚH JMK	LADÍK DOŮKAL	604 225 395	ladimir.doekal@susjmk.cz		ANO / NE
SÚS JMK	PETR BAŽANT	734 412 383	petr.bažant@susjmk.cz		ANO / NE
DOPRAVA S.R.O.	MIROSLAVA ŠTĚPÁŇ	556 731 611	m.štěpán@dotraplan.cz		ANO / NE
DOPRAVA S.R.O.	DAGMAR KLAIMONOVÁ	605 248 614	d.klaimonova@dotraplan.cz		ANO / NE
PRIS	MARTIN DEGEN	602 470 109	martin.degen@pris.cz		ANO / NE
					ANO / NE
					ANO / NE
					ANO / NE
					ANO / NE
					ANO / NE
					ANO / NE
					ANO / NE

\*souhlas (nehodící škrtněte)

ANO - účastník jednání s rozesláním kontaktních údajů v příloze Záznamu jednání

NE - účastník jednání s rozesláním kontaktních údajů v příloze Záznamu jednání

**Záznam z výrobního výboru**  
konaného dne 18. června 2019 v 8:00  
v zasedací místnosti firmy PRIS v Brně  
na akci

**III/384 4 Stará dálnice, úsek Veselka – křižovatka Žebětínská, Kohoutovická**

**Přítomni:** viz. prezenční listina

**Bylo projednáno:**

Délka r opravovaného úseku je 2511 m. Začátek stavby je v pracovní spáře před koncem obce Troubsko v pasportním staničení 0,09374 silnice III/3844 a v lokálním staničení 0,000. Konec úseku je v pracovní spáře za větvi křižovatky na Kohoutovice v pasportním staničení 2,604873 silnice III/3844 a v lokálním staničení 2,511.

Stavba bude rozdělena na objekty:

- SO 101 Silnice III/3844 Stará dálnice, úsek Veselka – křižovatka Žebětínská, Kohoutovická
- SO 123 DIO – Dopravně inženýrské opatření

Dle diagnostiky vozovky zpracované fi. IMOS Brno, a.s., 10/2018 je navržena obnova krytových vrstev:

- Frézování do navrženého příčného sklonu (do 100 mm)
- Lokální opravy trhlin dle TP 115
- Asf. postřík spojovací 0,40 kg/m<sup>2</sup>
- Asfalt. beton pro ložní vrstvy ACL 16+, tl. 60 mm
- Asf. postřík spojovací 0,30 kg/m<sup>2</sup>
- Asfalt. beton pro obrusní vrstvy ACO 11+, tl. 40 mm

Oprava vozovky bude provedena ve stávajícím šířkovém i výškovém uspořádání. Bude provedena úprava příčného sklonu. V místech upadlé zpevněné krajnice se provede dorovnávk z asfaltové podkladní vrstvy ACP16+ potřebné tloušťky.

Bude provedena nezpevněná krajnice šířka 0,75 m z recyklátu tl. 100 mm a budou osazeny směrové sloupky. V místech stávajícího svodidla, bude toto svodidlo odstraněno a nahrazeno novým a šířka krajnice bude 1,5 m. V místech, kde jsou stávající nezpevněné krajnice propadlé dojde k úpravě těchto krajnic.

V začátku úseku v zářezu (km cca 0,000 – 0,350) je stávající nezpevněná krajnice provedena ze žulových kostek, které jsou pod stávající obrusní asfaltovou vrstvou vozovky. Tyto krajnice budou předlážděny na šířku 1 m ve sklonu 1:10.

U stávajících nezpevněných sjezdů bude na rozhraní vozovky silnice a sjezdu osazena zapuštěná obruba výšky 2 cm. Dojde k výškovému napojení sjezdů na délku 1 m z recyklátu tl. 100 mm.

Odvodnění – Stávající příkopy budou pročištěny.

PROPUSTKY – požadavek je pouze na sanaci čel, ale ta dle našeho názoru není možná. V projektu tedy jejich úprava nebude navržena.

Etapy výstavby – Oprava vozovky bude probíhat po polovinách na semaforech.

Stávající VDZ bude po položení obrusné vrstvy obnoveno.



Zapsal:

Ing. Martin Řehulka  
projekční kancelář PRIS spol. s r.o.

# PREZENČNÍ LISTINA

III/384 4 Stará dálnice, úsek Veselka – křižovatka Žebětínská, Kohoutovická








akce:

datum:

18. 6. 2019 – úterý 8:00 hod

místo:

v zasedací místnosti Projekční kanceláře PRIS spol. s r.o, Osová 20, 625 00 Brno

organizace	jméno-číslo	telefon	e-mail	podpis	souhlas*
PRIS	STAŠOVA	556 731 611	m.stasova@dobraplan.cz		ANO / NE
OU TROUSKO	JOBCÍKOVÁ	603 575 385	<del>babicka</del> starosta@trousko.cz		ANO / NE
—	VOLÁNEK	715 767 183	mirto.starosta@trousko.cz		ANO / NE
OD POPOVIC	ČERVENÁ	602 747 436	STAROSTKA@POPOVICY.CZ		ANO / NE
14.5 JAK	DOBKAL	604 225 394	placimiv.dobkal@seznam.cz		ANO / NE
— " —	KREJČÍ	604 234 823	privet.krejci@seznam.cz		ANO / NE
PRIZ	REHULKA	602 70 103	rehulka@pris.cz		ANO / NE
					ANO / NE
					ANO / NE
					ANO / NE
					ANO / NE
					ANO / NE
					ANO / NE
					ANO / NE

\*souhlas (nehodící škrtněte)

ANO - účastník jednání souhlasí s rozesláním kontaktních údajů v příloze Záznamu jednání

NE - účastník jednání nesouhlasí s rozesláním kontaktních údajů v příloze Záznamu jednání

